














23N04

Lac Tassigny

Légende

Carte des titres miniers

	Statut: A-Actif, S-Suspendu, K-En renvoi, Y-Proposition de conversion D-Terrain visé par une demande de désignation, E-Exploité B-Abandonné, N-Refus de renouveler, Z-Désistement, R-Révoqué P-En demande de renouvellement, U-Refusé
	Statut: A-Actif, S-Suspendu, K-En renvoi, D-En demande, E-Exploité N-Refus de renouveler, Z-Désistement R-Révoqué, B-Abandonné, U-Refusé
	Aire de titres en traitement
	Bail d'exploitation en fonds marins (BEF)
	Territoire appartenant non désignable
	Centre géométrique du terrain faisant l'objet du claim
	Bail d'exploitation de substances minérales de surface (BES)
	Aire d'extraction
	Autorisation sans bail
	Certificat d'autorisation
	Déclaration de conformité
	CM (concession minière) ou BM (bail minière)
	BEP (Permis d'exploitation sous forme de bail)

Le chiffre identifie le numéro du site, la lettre dans la partie supérieure gauche détermine la substance étudiée et celle dans la partie droite le statut du site d'extraction

Substance extraite







A) Argile	G) Gravier	O) Opilite	U) Autre
B) Sable de silice	I) Indénombré	P) Pierre concassée	X) Calcaire
C) Calcaire	J) Terre grasse	R) Résidu minier inertes	
D) Pierre d'imperméabilité	M) Moraine	S) Sables	
E) Micas de silice	N) Terre noire	T) Tourbe	

Statut du site d'extraction



C) Ouvert sous conditions, O) Ouvert, F) Fermé, N) Non autorisé, T) En traitement

Contrainte à l'activité minière



Contrainte majeure

	Territoire réservé à l'État ou soustrait au jachonnement, à la désignation sur carte à la recherche minière ou à l'exploitation minière par arabe minagier
	Périmètre urbanisé
	Territoire soustrait au jachonnement et à la désignation sur carte par arabe minagier
	Territoire où le droit de jachonner et de désigner sur carte est temporairement suspendu
	Territoire faisant l'objet d'un renvoi au ministre
	Territoire incompatible avec l'activité minière

Contrainte mineure

	Territoire où l'exercice d'activités minières est assujéti aux conditions et obligations énoncées par le ministre
	Territoire faisant l'objet d'une étude par le ministre

Entente d'Eeyou Itchee Baie-James

	Terres de catégorie II
	Terres de catégorie III

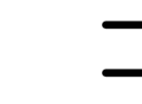


Entente Première Nation Abitibiwinini

Entente Piogagan

Entente de principe d'ordre générale (EPOG)

Nissanan de Besiamie, Essipik, Mashouash, Nutsashuan

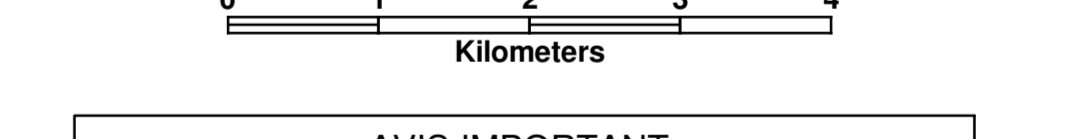
Frontières

	Frontière internationale
	Frontière interprovinciale
	Frontière Québec-Terre-Neuve-et-Labrador (cette frontière n'est pas définitive)

Déclinaison moyenne approximative au centre de la carte en 1998 est de 2°15' avec une variation annuelle déclinatoire de 7,7"

Système de référence géodésique North American 1983 Projection UTM (Universal Transverse Mercator) ZONE 19

49°30'00" Coordonnée géographique
648000m E. Coordonnée UTM, Zone 19



AVIS IMPORTANT

Le fond topométrique de cette carte est une compilation de différents levés et ne doit jamais être utilisé au même titre qu'un plan signé par un arpenteur-géomètre. D'autre part, la localisation des titres miniers n'a pas de valeur légale et ne peut être utilisée qu'à titre indicatif. En conséquence le ministère de l'Énergie et des Ressources naturelles décline toute responsabilité pouvant résulter de l'utilisation de cette carte et ne garantit aucunement l'exactitude des données qui y sont exprimées.

