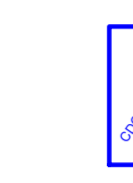













24D07

Lac Doran

Légende

Carte des titres miniers

-  **Statut:**
A-Actif, S-Suspendu, K-En renvoi, Y-Proposition de conversion
D-Terrain visé par une demande de désignation, E-Expé
B-Abandonné, N-Refus de renouveler, Z-Désarmement, R-Révoqué
P-En demande de renouvellement, U-Refusé
-  **Statut:**
A-Actif, S-Suspendu, K-En renvoi, D-En demande, E-Expé
N-Refus de renouveler, Z-Désarmement, R-Révoqué, B-Abandonné, U-Refusé
-  Aire de titres en traitement
-  Bal d'exploitation en fonds marins (BEF)
-  Terrain appartenant non désignable
-  Centre géométrique du terrain faisant l'objet du claim
-  Bal d'exploitation de substances minérales de surface (BES)
-  Aire d'extraction Autorisation sans bail
-  Certificat d'autorisation
-  Déclaration de conformité
-  CM (concession minière) ou BM (bail minier)
-  BEP (Permis d'exploitation sous forme de bail)

Le chiffre identifie le numéro du site, la lettre dans la partie supérieure indique le statut de la concession et celle dans la partie inférieure le statut du site d'extraction







Substance extraite

A) Argile	C) Gravier	O) Sphérulite	U) Autre
B) Sable de silice	F) Inconnu	P) Pierre concassée	X) Calcaire
C) Calcaire	T) Terre grasse	R) Résidu minier inertes	
D) Pierre dimensionnelle	M) Moraine	S) Sable	
E) Minéral de silice	N) Terre noire	T) Toute	



Statut du site d'extraction

C) Ouvert sous conditions C) Ouvert F) Fermé N) Non autorisé T) En traitement


Contrainte à l'activité minière

-  Terrain réservé à l'Etat ou soustrait au jacobinage, à la désignation sur carte à la recherche minière ou à l'exploitation minière par autre loi ou par l'effet d'une autre loi
-  Périmètre urbanisé
-  Terrain soustrait au jacobinage et à la désignation sur carte par arrêté ministériel (à l'exception de l'exploitation minière pour le pétrole et le gaz naturel)
-  Terrain où le droit de jacobiner et de désigner sur carte est temporairement suspendu
-  Terrain faisant l'objet d'un renvoi au ministre
-  Terrain incompatible avec l'activité minière


Contrainte mineure

-  Terrain où l'exercice d'activités minières est assujéti aux conditions et obligations énoncées par le ministre
-  Terrain faisant l'objet d'une étude par le ministre

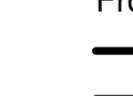
Entente d'Eeyou Istchee Baie-James

-  Terres de catégorie II
-  Terres de catégorie III




Entente Première Nation Abitibiwinni

-  Entente Pitagan

Entente de principe d'ordre générale (EPOG)

-  Nissanan de Besiamite, Essipik, Mashveleahsh, Nutashkuan

Frontières

-  Frontière internationale
-  Frontière interprovinciale
-  Frontière Québec-Terre-Neuve-et-Labrador (cette frontière n'est pas définitive)

Déclinaison moyenne approximative au centre de la carte en 1998 est de 20°08' ouest avec une variation annuelle décroissante de 8,07 Système de référence géodésique North American 1983 Projection UTM (Universal Transverse Mercator) ZONE 19
48°30'00" Coordonnée géographique
648000m E. Coordonnée UTM, Zone 19



AVIS IMPORTANT
Le fond topométrique de cette carte est une compilation de différents levés et ne doit jamais être utilisé au même titre qu'un plan signé par un arpenteur-géomètre. D'autre part, la localisation des titres miniers n'a pas de valeur légale et ne peut être utilisée qu'à titre indicatif. En conséquence, le ministère de l'Énergie et des Ressources naturelles décline toute responsabilité pouvant résulter de l'utilisation de cette carte et ne garantit aucunement l'exactitude des données qui y sont exprimées.

