












24E07

Rivière Potier

Légende

Carte des titres miniers

	<b>Statut:</b> A-Actif, S-Suspendu, K-En renvoi, Y-Proposition de conversion D-Terrain visé par une demande de désignation, E-Exploité B-Abandonné, N-Refus de renouveler, Z-Désistement, R-Révoqué P-En demande de renouvellement, U-Refusé
	<b>Statut:</b> A-Actif, S-Suspendu, K-En renvoi, D-En demande, E-Exploité N-Refus de renouveler, Z-Désistement R-Révoqué, B-Abandonné, U-Refusé
	Aire de titres en traitement
	Bal d'exploitation en fonds marins (BEF)
	Territoire arpenté non désignable
	Centre géométrique du terrain faisant l'objet du claim
	Bal d'exploitation de substances minérales de surface (BEF)
	Aire d'extraction Autorisation sans bal
	Certificat d'autorisation
	Déclaration de conformité
	CM (concession minière) ou BEP (Permis d'exploitation sous forme de bal)

Le chiffre identifie le numéro du site, la lettre dans la partie inférieure gauche identifie la substance étudiée et celle dans la partie droite le statut du site d'extraction

**Substance extraite**







A) Argile	G) Gravier	O) Orpèbre	U) Autre
B) Sable de silice	I) Indesigné	P) Pierre concassée	X) Calcaire
C) Calcaire	J) Terre grise	R) Roches minérales	
E) Pierre d'empilement	M) Moraine	S) Sable	
F) Métaux	N) Terre noire	T) Toute	

**Statut du site d'extraction**



C) Ouvert sous conditions	O) Ouvert	F) Fermé	N) Non autorisé	T) En traitement
---------------------------	-----------	----------	-----------------	------------------

Contrainte à l'activité minière

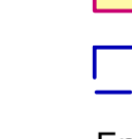

**Contrainte majeure**

-  Territoire réservé à l'État ou soustrait au jachonnement, à la désignation sur carte ou par effet d'une autre loi
-  Périmètre urbanisé
-  Territoire soustrait au jachonnement et à la désignation sur carte par arrêté ministériel (la recherche et l'exploitation minières pour le pétrole ne sont permises)
-  Territoire où le droit de jachonner et de désigner sur carte est temporairement suspendu
-  Territoire faisant l'objet d'un renvoi au ministre
-  Territoire incompatible avec l'activité minière

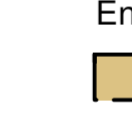
**Contrainte mineure**

-  Territoire où l'exercice d'activités minières est assujéti aux conditions et obligations énoncées par le ministre
-  Territoire faisant l'objet d'une étude par le ministre

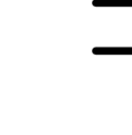
Entente d'Eeyou Istchee Baie-James

-  Terres de catégorie II
-  Terres de catégorie III



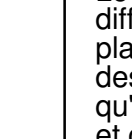
Entente Première Nation Abitibiwinni

-  Entente Pitogan

Entente de principe d'ordre générale (EPOG)

-  Mississinon de Betsiamite, Essipik, Mashveleahsh, Nutsahkuan

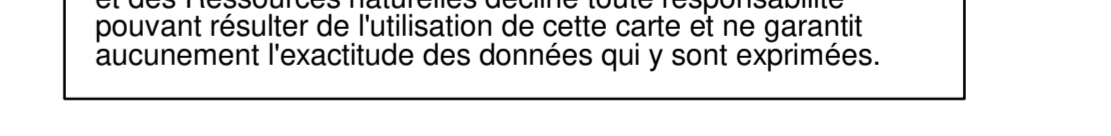
Frontières

-  Frontière internationale
-  Frontière interprovinciale
-  Frontière Québec-Terre-Neuve-et-Labrador (cette frontière n'est pas définitive)

Déclinaison moyenne approximative au centre de la carte en 1998 est de 27°05' avec une variation annuelle déclinatoire de 8,5".

Système de référence géodésique North American 1983  
Projection UTM (Universal Transverse Mercator)  
ZONE 19

48°30'00" Coordonnée géographique  
648000m E. Coordonnée UTM, Zone 19



AVIS IMPORTANT

Le fond topométrique de cette carte est une compilation de différents levés et ne doit jamais être utilisé au même titre qu'un plan signé par un arpenteur-géomètre. D'autre part, la localisation des titres miniers n'a pas de valeur légale et ne peut être utilisée qu'à titre indicatif. En conséquence le ministère de l'Énergie et des Ressources naturelles décline toute responsabilité pouvant résulter de l'utilisation de cette carte et ne garantit aucunement l'exactitude des données qui y sont exprimées.

