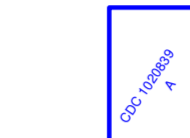





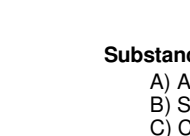

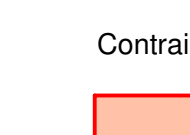






Carte des titres miniers

-  Clém désigné sur carte
-  Clém valide
-  Aire de titres en traitement
-  Bail d'exploitation en fonds marins (BEF)
-  Terrain arpenté non désignable
-  Centre géométrique du terrain faisant l'objet du clém
-  Bail d'exploitation de substances minérales de surface (BES)
-  Aire d'extraction
-  Autorisation sans bail
-  Certificat d'autorisation
-  Déclaration de conformité
-  CM (concession minière) ou BM (bail minier)
-  BEP (Permis d'exploitation sous forme de bail)

- Statut**
- A-Actif**, **S-Suspendu**, **K-En renvoi**, **Y-Proposition de conversion**
 - D-Terrain visé par une demande de désignation**, **E-Exploité**
 - B-Abandonné**, **N-Réfus de renouveler**, **Z-Désistement**, **R-Révoqué**, **U-Refusé**
 - P-En attente de renouvellement**, **U-Refusé**

- Substance extraite**
- A** Argile
 - B** Sable de silice
 - C** Calcaire
 - D** Pierre d'impressionnelle
 - E** Minéral de silice
 - G** Gravier
 - I** Indommé
 - J** Terre grise
 - M** Moraine
 - N** Terre noire
 - O** Opacité
 - P** Pierre concassée
 - R** Roches minérales
 - S** Sable
 - T** Tourbe
 - U** Autre
 - X** Calotte

- Statut du site d'extraction**
- O** Ouvert sous conditions
 - C** Ouvert
 - F** Fermé
 - N** Non autorisé
 - T** En traitement

- Contrainte à l'activité minière**
- Territoire réservé à l'État ou soustrait au jacobonnement, à la désignation sur carte ou par l'effet d'une autre loi**
 - Périmètre urbain**
 - Territoire soustrait au jacobonnement et à la désignation sur carte par arrêté ministériel**
 - Territoire d'exploitation minière pour le pétrole**
 - Territoire où le droit de jacobonner et de désigner sur carte est temporairement suspendu**
 - Territoire faisant l'objet d'un renvoi au ministre**
 - Territoire incompatible avec l'activité minière**
- Contrainte mineure**
- Territoire où l'exercice d'activités minières est assujéti aux conditions et obligations déterminées par le ministre**
 - Territoire faisant l'objet d'une étude par le ministre**

- Entente d'Eeyou Istchee Baie-James**
- Terres de catégorie II**
 - Terres de catégorie III**

- Entente Première Nation Abitibiwinini**
- Entente Piogagan**

- Entente de principe d'ordre générale (EPOG)**
- Nissanan de Bétiampite, Essipik, Mashvelelsh, Nutshekuan**

- Frontières**
- Frontière internationale**
 - Frontière interprovinciale**
 - Frontière Québec-Terre-Neuve-et-Labrador (cette frontière n'est pas définitive)**
- Déclinaison moyenne approximative au centre de la carte en 1998 est de 30°27' avec une variation annuelle décroissante de 11 07"
- Système de référence géodésique North American 1983
- Projection UTM (Universal Transverse Mercator)
- ZONE 20
- 48°30'00" Coordonnée géographique
- 648000m E. Coordonnée UTM, Zone 20

AVIS IMPORTANT

Le fond topométrique de cette carte est une compilation de différents levés et ne doit jamais être utilisé au même titre qu'un plan signé par un arpenteur-géomètre. D'autre part, la localisation des titres miniers n'a pas de valeur légale et ne peut être utilisée qu'à titre indicatif. En conséquence, le ministre de l'Énergie et des Ressources naturelles décline toute responsabilité pouvant résulter de l'utilisation de cette carte et ne garantit aucunement l'exactitude des données qui y sont exprimées.

