
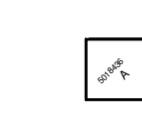





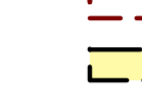


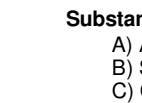



























Carte des titres miniers

	Statut: A-Actif, S-Suspendu, K-En renvoi, Y-Proposition de conversion D-Terrain visé par une demande de désignation, E-Exploité B-Abandonné, N-Refus de renouveler, Z-Désistement, R-Révoqué P-Eu écarté de renouvellement, U-Refusé
	Statut: A-Actif, S-Suspendu, K-En renvoi, D-En demande, E-Exploité N-Refus de renouveler, Z-Désistement, R-Révoqué, B-Abandonné, U-Refusé
	
	
	
	
	
	
	
	
	
	

Le chiffre derrière le numéro du site, la lettre dans la partie inférieure droite de la polyligne établie sur cette carte ou le chiffre dans le statut du site d'occupation

Substance extraite	 Gravier	 Dolomite	 Autre
 Sable de silice	 Craie	 Ferromanganèse	 Ferromanganèse
 Calcaire	 Terre jaune	 Ressources minérales	 Calcaire
 Pierre dimensionnelle	 Sable	 Sable	 Sable
 Minéral de silice	 Terre noire	 Terre noire	 Terre noire

Statut du site d'occupation	 Ouvert sous conditions	 Ouvert	 Fermé	 Non autorisé	 En traitement
------------------------------------	--	--	---	--	---

Contrainte à l'activité minière

Contrainte minière

À titre indicatif

	
---	--


Entente d'Eeyou Istchee Baie-James

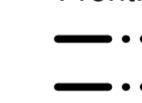
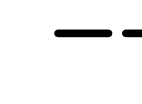

Entente Première Nation Abitibiwinini

	
---	--

Entente de principe d'ordre générale (EPOG)

	
---	--

Frontières

Déclinaison moyenne approximative au centre de la carte en 1998
est de 10°46' ouest avec une variation annuelle déclinatoire de 0,57"

Système de référence géodésique North American 1983
Projection UTM (Universal Transverse Mercator)
ZONE 18

48°30'00" Coordonnée géographique
648000m E. Coordonnée UTM. Zone 18

Echelle 1:50 000
0 1000 2000 3000
mètres

AVIS IMPORTANT

Le fond topométrique de cette carte est une compilation de différents levés et ne doit jamais être utilisé au même titre qu'un plan signé par un arpenteur-géomètre. D'autre part, la localisation des titres miniers n'a pas de valeur légale et ne peut être utilisée qu'à titre indicatif. En conséquence, le ministère de l'Énergie et des Ressources naturelles décline toute responsabilité pouvant résulter de l'utilisation de cette carte et ne garantit aucunement l'exactitude des données qui y sont exprimées.

