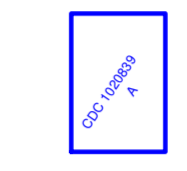
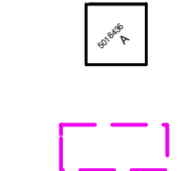

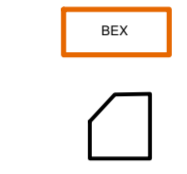


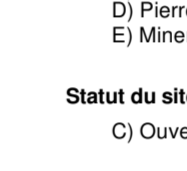



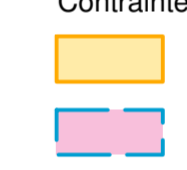

























Légende

**Carte des titres miniers**







	<b>Statut:</b> A-Acté, S-Suspendu, K-En renvoi, Y-Proposition de conversion D-Terrain visé par une demande de désignation, E-Exploité B-Abandonné, N-Refus de renouveler, Z-Désistement, R-Révoqué P-En attente de renouvellement, U-Refusé
	<b>Statut:</b> A-Acté, S-Suspendu, K-En renvoi, D-Demande, E-Exploité N-Refus de renouveler, Z-Désistement, R-Révoqué, B-Abandonné, U-Refusé
	
	
	
	
	
	
	
	
	
	
	

<b>Substance extraite</b>	 Gravier	 Dolomite	 Autre
 Sable de silice	 Inconnu	 Pierre calcaire	 Calcite
 Calcaire	 Terre jaune	 Résidu minier inertes	
 Pierre dimensionnelle	 Marbre	 Sable	
 Minerai de silice	 Terre noire	 Tourbe	



<b>Statut du site d'occupation</b>	 Ouvert sous conditions	 Ouvert	 Fermé	 Non autorisé	 En traitement
------------------------------------	--	--	---	--	---

**Contrainte à l'activité minière**


**Contrainte majeure**

-  Territoire réservé à l'Etat ou soustrait au jachonnement, à la désignation sur carte ou par l'effet d'une autre loi
-  Périmètre urbanisé
-  Territoire soustrait au jachonnement et à la désignation sur carte par arrêté ministériel de renouveau et l'exploitation minière pour le pétrole et le gaz naturel sont permises
-  Territoire où le droit de jachonner et de désigner sur carte est temporairement suspendu
-  Territoire faisant l'objet d'un renvoi au ministre
-  Territoire incompatible avec l'activité minière


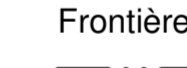
**Contrainte mineure**

-  Territoire où l'exercice d'activités minières est assujéti à des conditions et obligations déterminées par le ministre
-  Territoire faisant l'objet d'une étude par le ministre

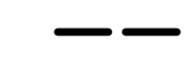
**À titre indicatif**

-  Information à titre indicatif


**Entente d'Eeyou Istchee Baie-James**

-  Terres de catégorie II
-  Terres de catégorie III




**Entente Première Nation Abitibiwinini**

-  Entente Pilogon

**Entente de principe d'ordre générale (EPOG)**

-  Mississinon de Bétiame, Essipit, Mashewish, Nutschkuan

**Frontières**

-  Frontière internationale
-  Frontière interprovinciale
-  Frontière Québec Terre Neuve et Labrador (cette frontière n'est pas définitive)

Déclaration moyenne approximative au centre de la carte en 1998  
est de 10'22" ouest avec une variation annuelle déclinatoire de 1'2"  
Système de référence géodésique North American 1983  
Projection UTM (Universal Transverse Mercator)  
ZONE 18

48°30'00" Coordonnée géographique  
648000m E. Coordonnée UTM, Zone 18

**Echelle 1:50 000**

0 1000 2000 3000 mètres

**AVIS IMPORTANT**

Le fond topométrique de cette carte est une compilation de différents levés et ne doit jamais être utilisé au même titre qu'un plan signé par un arpenteur-géomètre. D'autre part, la localisation des titres miniers n'a pas de valeur légale et ne peut être utilisée qu'à titre indicatif. En conséquence le ministère de l'Énergie et des Ressources naturelles décline toute responsabilité pouvant résulter de l'utilisation de cette carte et ne garantit aucunement l'exactitude des données qui y sont exprimées.

