
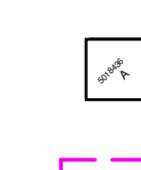




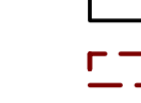






33109

Lac Coates

Légende

Carte des titres miniers

- | | |
|---|--|
|  | Statut:
A-Actif, S-Suspendu, K-En renvoi, Y-Proposition de conversion
D-Terrain visé par une demande de désignation, E-Exploité
B-Abandonné, N-Refus de renouveler, Z-Désarmement, R-Révoqué
P-En attente de renouvellement, U-Refusé |
|  | Statut:
A-Actif, S-Suspendu, K-En renvoi, D-En demande, E-Exploité
N-Refus de renouveler, Z-Désarmement
R-Révoqué, B-Abandonné, U-Refusé |
|  | |
|  | |
|  | |
|  | |
|  | |
|  | |
|  | |
|  | |
|  | |
- Le chiffre indique le numéro du site, la lettre dans la partie inférieure indique la position du site (est ou ouest) dans la partie ouest de la carte.

- Substance extraite**
- | | | |
|----------------------|---------------------|---------------------------|
| G) Gravier | O) Dolomie | U) Autre |
| H) Sable de silice | P) Ferme consolidée | X) Calcite |
| I) Calcaire | J) Terre jaune | R) Résidu miniers inertes |
| K) Pierre d'ardoise | M) Marbre | S) Sable |
| E) Minerai de silice | N) Terre noire | T) Tourbe |

- Statut du site d'extraction**
- | | | | | |
|---------------------------|-----------|----------|-----------------|------------------|
| O) Ouvert sous conditions | C) Ouvert | F) Fermé | N) Non autorisé | T) En traitement |
|---------------------------|-----------|----------|-----------------|------------------|

Contrainte à l'activité minière

- Contrainte majeure**
- Terrain réservé à l'Etat ou soustrait au jachonnement, à la désignation sur carte ou par l'effet d'une autre loi
 - Période urbanisée
 - Terrain soustrait au jachonnement et à la désignation sur carte par arrêté ministériel
 - Terrain faisant l'objet d'un renvoi au ministre
 - Terrain incompatible avec l'activité minière
- Contrainte mineure**
- Terrain où l'exercice d'activités minières est assujéti à des conditions et obligations déterminées par le ministre
 - Terrain faisant l'objet d'une étude par le ministre

À titre indicatif

- Information à titre indicatif

Entente d'Eeyou Istchee Baie-James

- Terrain de catégorie II
- Terrain de catégorie III

Entente Première Nation Abitibiwinini

- Entente Pilagan

Entente de principe d'ordre générale (EPOG)

- Nissinan de Bétiame, Essipit, Mashéuash, Nutsahkuan

Frontières

- Frontière internationale
- Frontière interprovinciale
- Frontière Québec-Terre Neuve et Labrador (cette frontière n'est pas définitive)

Déclinaison moyenne approximative au centre de la carte en 1998
est de 27°14' ouest avec une variation annuelle déclinatoire de 6,07
Système de référence géodésique North American 1983
Projection UTM (Universal Transverse Mercator)
ZONE 18

48°30'00" Coordonnée géographique
648000m E. Coordonnée U.T.M. Zone 18

Echelle 1:50 000



AVIS IMPORTANT

Le fond topométrique de cette carte est une compilation de différents levés et ne doit jamais être utilisé au même titre qu'un plan signé par un arpenteur-géomètre. D'autre part, la localisation des titres miniers n'a pas de valeur légale et ne peut être utilisée qu'à titre indicatif. En conséquence le ministère de l'Énergie et des Ressources naturelles décline toute responsabilité pouvant résulter de l'utilisation de cette carte et ne garantit aucunement l'exactitude des données qui y sont exprimées.

