

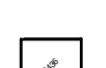











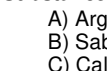


34B01

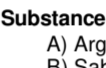
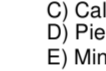












Ile des Forours

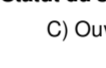


Légende

Carte des titres miniers

-  Claim
-  Terrain visé par une demande de désignation
-  Abandonné
-  Renouvelé
-  Renouvelé avec dépôt
-  Aire de titres en traitement
-  Bail d'exploitation en fonds marins (BEF)
-  Terrain arpenté non désigné
-  Centre géométrique du terrain faisant l'objet du claim
-  Bail d'exploitation de substances minérales de surface (BES)
-  Aire d'occupation
-  Certificat d'autorisation
-  Déclaration de conformité
-  CM (concession minière) ou BM (bail minier)
-  BEP (Permis d'exploitation sous forme de bail)







Le chiffre indique le numéro du site, la lettre dans la partie inférieure gauche indique la projection établie sur cette carte et la partie droite le statut du site d'occupation.

- Substance extraite**
 -  Or
 -  Argent
 -  Cuivre
 -  Zinc
 -  Plomb
 -  Nickel
 -  Fer
 -  Manganèse
 -  Soufre
 -  Phosphore
 -  Potassium
 -  Sodium
 -  Magnésium
 -  Autre



- Statut du site d'occupation**
 -  Ouvert
 -  Fermé
 -  Non autorisé
 -  En traitement

Contrainte à l'activité minière


Contrainte majeure

-  Terrain réservé à l'Etat ou soustrait au jachonnement, à la désignation sur carte ou par l'effet d'une autre loi.
-  Périmètre urbanisé.
-  Terrain soustrait au jachonnement et à la désignation sur carte par arrêté ministériel ou ordonnance en matière de protection de l'air et le gaz naturel sont permises.
-  Terrain où le droit de jachonner et de désigner sur carte est temporairement suspendu.
-  Terrain faisant l'objet d'un renvoi au ministre.
-  Terrain incompatible avec l'activité minière.



Contrainte mineure

-  Terrain où l'exercice d'activités minières est assujéti à des conditions et obligations déterminées par le ministre.
-  Terrain faisant l'objet d'une étude par le ministre.

À titre indicatif

-  Information à titre indicatif.


Entente d'Eeyou Istchee Baie-James

-  Terres de catégorie II.
-  Terres de catégorie III.

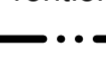


Entente Première Nation Abitibiwinni

-  Entente Piiganan.

Entente de principe d'ordre générale (EPOG)

-  Mississinon de Belesiamie, Essipt, Mashtewiatsh, Nutsahkuan.

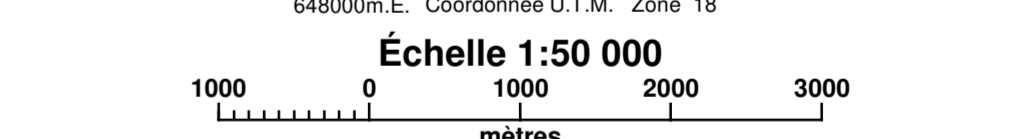
Frontières

-  Frontière internationale.
-  Frontière interprovinciale.
-  Frontière Québec-Terre Neuve et Labrador (cette frontière n'est pas définitive).

Déclinaison moyenne approximative au centre de la carte en 1998
est de 22°18' ouest avec une variation annuelle déclinatoire de 6,07
Système de référence géodésique North American 1983
Projection UTM (Universal Transverse Mercator)
ZONE 18

48°30'00" Coordonnée géographique
648000m E. Coordonnée UTM. Zone 18

Échelle 1:50 000



AVIS IMPORTANT

Le fond topométrique de cette carte est une compilation de différents levés et ne doit jamais être utilisé au même titre qu'un plan signé par un arpenteur-géomètre. D'autre part, la localisation des titres miniers n'a pas de valeur légale et ne peut être utilisée qu'à titre indicatif. En conséquence le ministère de l'Énergie et des Ressources naturelles décline toute responsabilité pouvant résulter de l'utilisation de cette carte et ne garantit aucunement l'exactitude des données qui y sont exprimées.

| | | |
|-------|-------|-------|
| 34B01 | 34B02 | 34B03 |
| 34B04 | 34B05 | 34B06 |
| 34B07 | 34B08 | 34B09 |

Révisé par la Direction générale de la gestion du milieu minier
https://gestm.mines.gouv.qc.ca
La mise à jour de cette carte est disponible sur le site FTP de GÉSTM
http://gestm.mines.gouv.qc.ca/ftp/geo.asp
Ministère des Ressources naturelles et des Forêts
Québec

Carte de titres miniers mise à jour le 2024-10-20

