













34B02

Baie Crafton

Légende







Carte des titres miniers

- |   |  |
|---|--|
|  | <b>Statut:</b><br>A-Actif, S-Suspendu, K-Renouvelé, Y-Proposition de conversion<br>D-Terrain visé par une demande de désignation, E-Exploité<br>B-Abandonné, N-Refus de renouveler, Z-Désinvestissement, R-Révoqué<br>P-En demande de renouvellement, U-Refusé |
|  | <b>Statut:</b><br>A-Actif, S-Suspendu, K-Renouvelé, D-En demande, E-Exploité<br>N-Refus de renouveler, Z-Désinvestissement, R-Révoqué, B-Abandonné, U-Refusé   |
|  | Aire de titres en traitement   |
|  | Bail d'exploitation en fonds marins (BEF)  |
|  | Terrain arpenté non désignable   |
|  | Centre géométrique du terrain faisant l'objet du claim   |
|  | Bail d'exploitation de substances minérales de surface (BES)   |
|  | Aire d'atraction Autorisation sans bail  |
|  | Certificat d'autorisation  |
|  | Déclaration de conformité  |
|  | CM (concession minière) ou BM (bail minier)<br>BEP (Permis d'exploitation sous forme de bail)  |
|  | Le chiffre indique le numéro du site, la lettre dans la partie inférieure gauche indique la projection établie et celle dans la partie droite le statut du site d'exploitation.  |

- Substance extraite**
- |                             |                |                           |             |
|-----------------------------|----------------|---------------------------|-------------|
| G) Sable                    | G) Gravier     | C) Dolomie                | L) Autre    |
| H) Sable de silice          | H) Inflammable | F) Ferme consolidée       | M) Calcite  |
| I) Pierre de dimensionnelle | J) Terre jaune | R) Résidu miniers inertes | N) Calcaire |
| E) Minéral de silice        | M) Minerale    | S) Sable                  | T) Tourbe   |
|                             | N) Terre noire |                           |             |

- Statut du site d'exploitation**
- |                           |           |          |                 |                  |
|---------------------------|-----------|----------|-----------------|------------------|
| O) Ouvert sous conditions | O) Ouvert | F) Fermé | N) Non autorisé | T) En traitement |
|---------------------------|-----------|----------|-----------------|------------------|



Contrainte à l'activité minière

- Contrainte majeure**
- |   |   |
|---|---|
|    | Terrain réservé à l'état ou soustrait au zonement, à la désignation sur carte ou par l'effet d'une auto-lic |
|    | Périmètre urbanisé  |
|  | Terrain soustrait au zonement et à la désignation sur carte par arrêté ministériel                          |
|  | Terrain où le droit de jauger et de désigner sur carte est temporairement suspendu                          |
|  | Terrain faisant l'objet d'un renvoi au ministre   |
|  | Terrain incompatible avec l'activité minière  |



Contrainte mineure

- |   |   |
|---|---|
|  | Terrain où l'exercice d'activités minières est assujéti à des conditions et obligations déterminées par le ministre |
|  | Terrain faisant l'objet d'une étude par le ministre   |


À titre indicatif

- |   |                                    |
|---|------------------------------------|
|  | Information à titre indicatif      |
|  | Entente d'Eeyou Istchee Baie-James |


Entente d'Eeyou Istchee Baie-James

- |   |                         |
|---|-------------------------|
|  | Terres de catégorie II  |
|  | Terres de catégorie III |




Entente Première Nation Abitibiwinni

- |   |                 |
|---|-----------------|
|  | Entente Pilogan |
|---|-----------------|

Entente de principe d'ordre générale (EPOG)

- |   |   |
|---|---|
|  | Mississinon de Bebiante, Essipit, Mashuëwësh, Nutsëwëkwan |
|---|---|

Frontières

- |   |   |
|---|---|
|  | Frontière internationale  |
|  | Frontière interprovinciale  |
|  | Frontière Québec-Terre-Neuve-et-Labrador (cette frontière n'est pas définitive) |

Déclinaison moyenne approximative au centre de la carte en 1998  
est de 22° 32' ouest avec une variation annuelle déclinatoire de 6,5"  
Système de référence géodésique North American 1983  
Projection UTM (Universal Transverse Mercator)  
ZONE 18  
48° 30' 00" Coordonnée géographique  
648000m E. Coordonnée U.T.M. Zone 18

**Echelle 1:50 000**  
0 1000 2000 3000 mètres

**AVIS IMPORTANT**

Le fond topométrique de cette carte est une compilation de différents levés et ne doit jamais être utilisé au même titre qu'un plan signé par un arpenteur-géomètre. D'autre part, la localisation des titres miniers n'a pas de valeur légale et ne peut être utilisée qu'à titre indicatif. En conséquence, le ministère de l'Énergie et des Ressources naturelles décline toute responsabilité pouvant résulter de l'utilisation de cette carte et ne garantit aucunement l'exactitude des données qui y sont exprimées.

34B01	34B02	34B03
34B02	34B02	34B03
30014	30013	30014

