



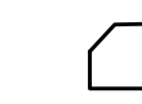
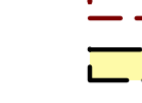

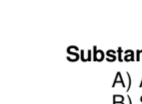






34H07

Lac Nédouc

Légende

**Carte des titres miniers**

	<b>Statut:</b> A-Actif, S-Suspendu, K-En renvoi, Y-Proposition de conversion D-Terrain visé par une demande de désignation, E-Exploité B-Abandonné, N-Refus de renouveler, Z-Désistement, R-Révoqué P-En attente de renouvellement, U-Refusé
	<b>Statut:</b> A-Actif, S-Suspendu, K-En renvoi, D-En demande, E-Exploité N-Refus de renouveler, Z-Désistement R-Révoqué, B-Abandonné, U-Refusé
	
	
	
	
	
	
	
	
	
	

Le chiffre identifie le numéro du site, la lettre dans la partie inférieure gauche indique la catégorie établie en vertu de la partie 61 de la Loi sur l'accès à l'information.

<b>Substance extraite</b>	G) Gravier	O) Dolomie	U) Autre
A) Sable de silice	H) Hydrocarbures	P) Pierre concassée	X) Calcite
C) Calcaire	I) Inconnu	J) Terre jaune	R) Résidu minier inertes
D) Pierre dimensionnelle	M) Marbre	S) Sable	Q) Sable
E) Minéral de silice	N) Terre noire	T) Tourbe	

**Statut du site d'extraction**

O) Ouvert sous conditions O) Ouvert F) Fermé N) Non autorisé T) En traitement

**Contrainte à l'activité minière**

**Contrainte majeure**

- Terrain réservé à l'État ou soustrait au zonement, à la désignation sur carte ou par l'effet d'une autre loi
- Périmètre urbanisé
- Terrain soustrait au zonement et à la désignation sur carte par arrêté ministériel
- Terrain où l'exercice de l'activité minière pour le pétrole et le gaz naturel sont permises
- Terrain où le droit de jalonner et de désigner sur carte est temporairement suspendu
- Terrain faisant l'objet d'un renvoi au ministre
- Terrain incompatible avec l'activité minière

**Contrainte mineure**

- Terrain où l'exercice d'activités minières est assujéti à des conditions et obligations déterminées par le ministre
- Terrain faisant l'objet d'une étude par le ministre

**À titre indicatif**

- Information à titre indicatif

**Entente d'Eeyou Istchee Baie-James**

- Terres de catégorie II
- Terres de catégorie III

**Entente Première Nation Abitibiwinni**

- Entente Pilogon

**Entente de principe d'ordre générale (EPOG)**

- Nissinan de Bétiame, Essipit, Mashtéshash, Nutsashkuan

**Frontières**

- Frontière internationale
- Frontière interprovinciale
- Frontière Québec-Terre-Neuve-et-Labrador (cette frontière n'est pas définitive)

Déclinaison moyenne approximative au centre de la carte en 1998  
est de 20°1' ouest avec une variation annuelle déclinatoire de 0,57  
Système de référence géodésique North American 1983  
Projection UTM (Universal Transverse Mercator)  
ZONE 18

48°30'00" Coordonnée géographique  
648000m E. Coordonnée U.T.M. Zone 18

**Echelle 1:50 000**

0 1000 2000 3000 mètres

**AVIS IMPORTANT**

Le fond topométrique de cette carte est une compilation de différents levés et ne doit jamais être utilisé au même titre qu'un plan signé par un arpenteur-géomètre. D'autre part, la localisation des titres miniers n'a pas de valeur légale et ne peut être utilisée qu'à titre indicatif. En conséquence le ministère de l'Énergie et des Ressources naturelles décline toute responsabilité pouvant résulter de l'utilisation de cette carte et ne garantit aucunement l'exactitude des données qui y sont exprimées.

