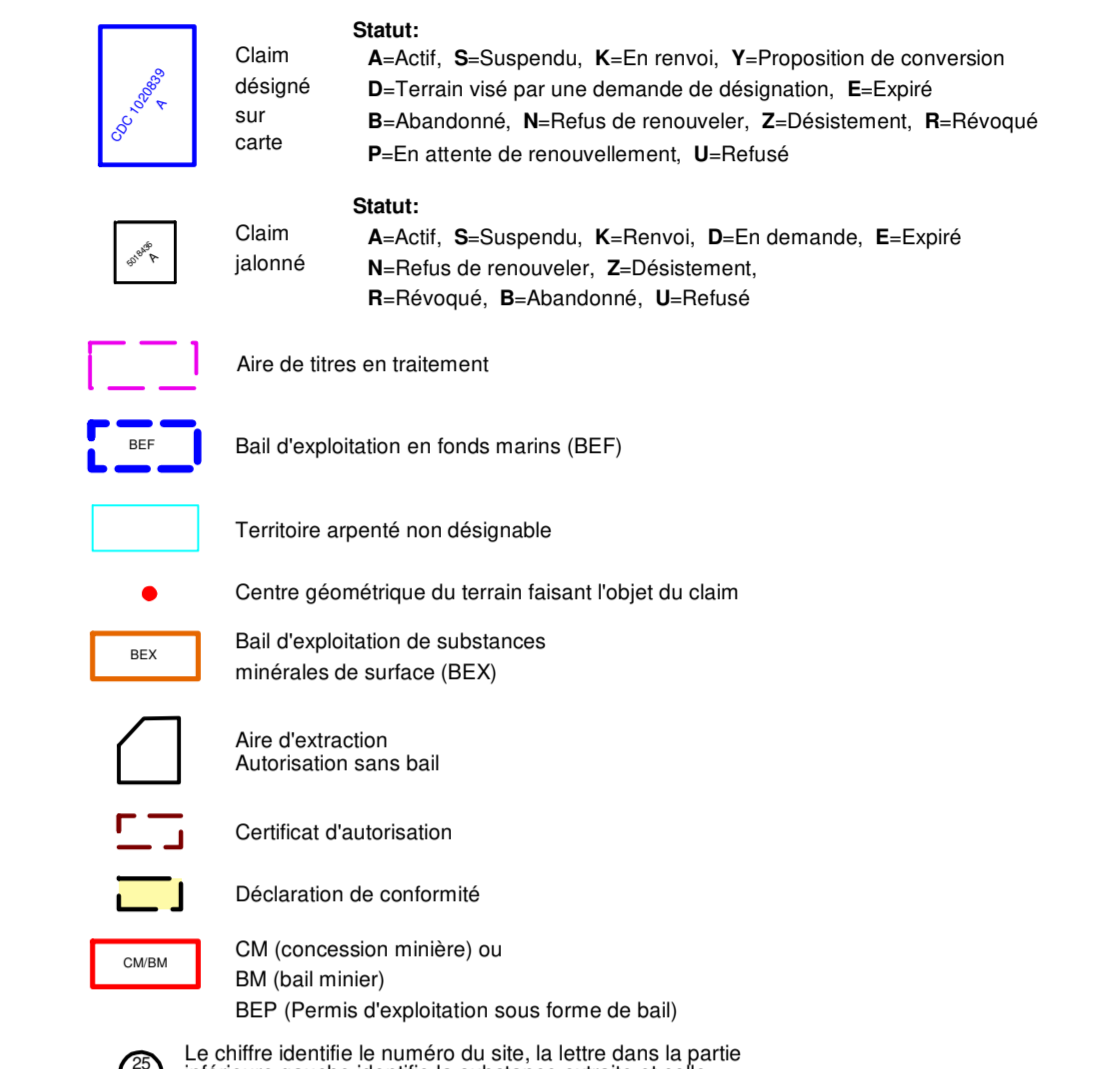


34J09

Lac Lanox

Légende

### Carte des titres miniers



**Statut:**  
A-Actif, S-Suspendu, K-Renouvelé, Y-Proposition de conversion  
D-Terrain visé par une demande de désignation, E-Exploité  
B-Abandonné, N-Réfusé de renouveler, Z-Désastement, R-Révoqué  
P-En demande de renouvellement, U-Réfusé

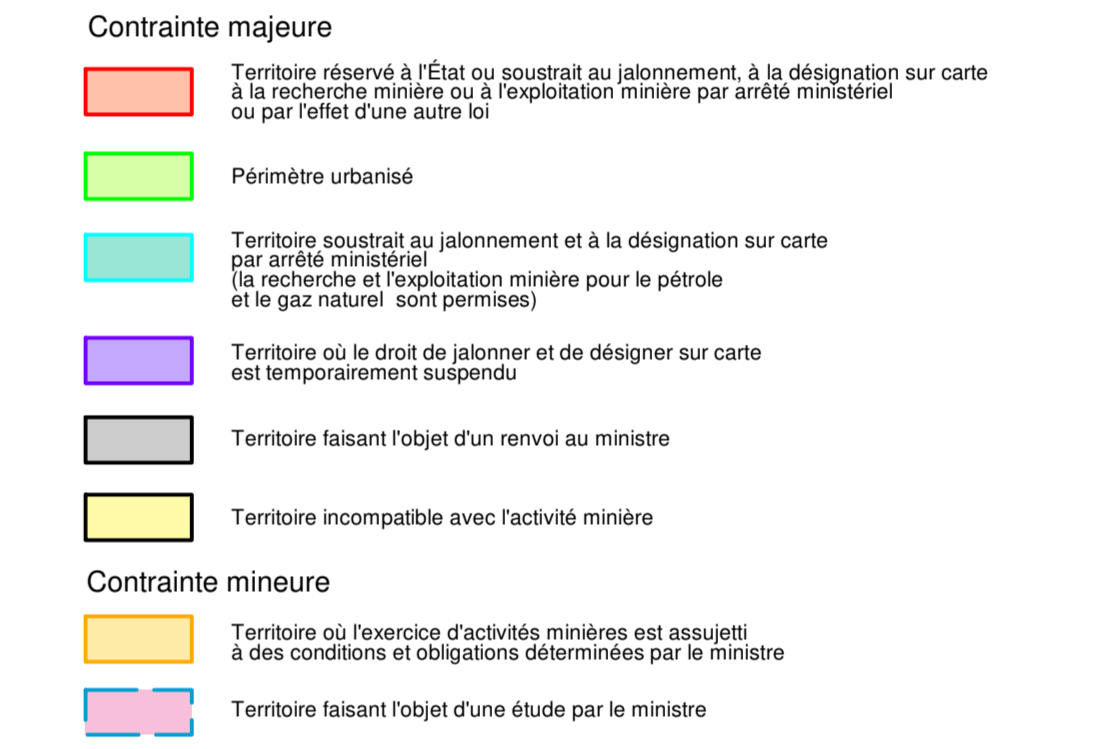
**Statut:**  
A-Actif, S-Suspendu, K-Renouvelé, D-En demande, E-Exploité  
N-Réfusé de renouveler, Z-Désastement  
R-Révoqué, B-Abandonné, U-Réfusé

**Statut de la concession minière ou BEP (Permis d'exploitation sous forme de bail):**  
CM (concession minière) ou BEP (Permis d'exploitation sous forme de bail)

**Substance extraite:**  
G: Gravier, D: Dolomite, U: Autre  
S: Sable, C: Calcaire, P: Pierre calcaire, C: Calcite  
E: Minerai de fer, M: Minerai de manganèse, J: Terre jaune, R: Résidu minier inertes, X: Calcite  
E: Minerai de silice, N: Terre noire, T: Tourbe

**Statut du site d'extraction:**  
O: Ouvert sous conditions, C: Ouvert, F: Fermé, N: Non autorisé, T: En traitement

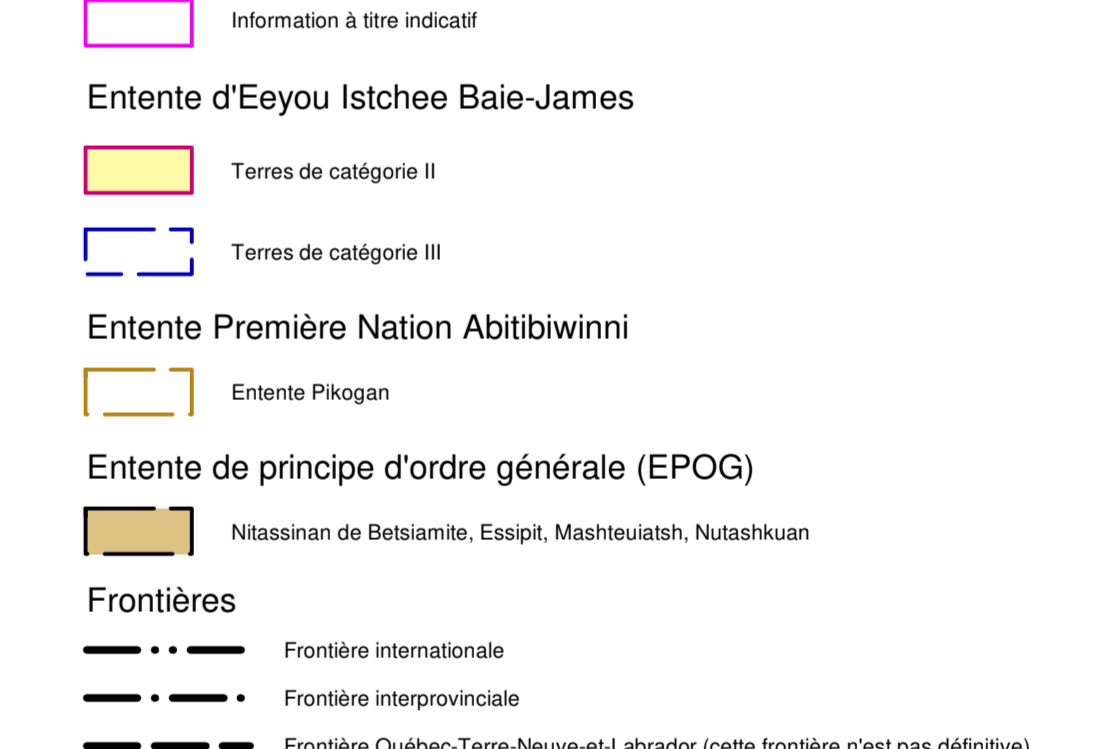
### Contrainte à l'activité minière



**Contrainte majeure:**  
Territoire réservé à l'État ou soustrait au jachonnement, à la désignation sur carte ou par l'effet d'une autre loi  
Périétre urbanisé  
Territoire soustrait au jachonnement et à la désignation sur carte par arrêté ministériel  
Territoire où le droit de jachonner et de désigner sur carte est temporairement suspendu  
Territoire faisant l'objet d'un renvoi au ministre  
Territoire incompatible avec l'activité minière

**Contrainte mineure:**  
Territoire où l'exercice d'activités minières est assujéti à des conditions et obligations déterminées par le ministre  
Territoire faisant l'objet d'une étude par le ministre

### À titre indicatif



**Entente d'Eeyou Istchee Baie-James:**  
Terres de catégorie II  
Terres de catégorie III

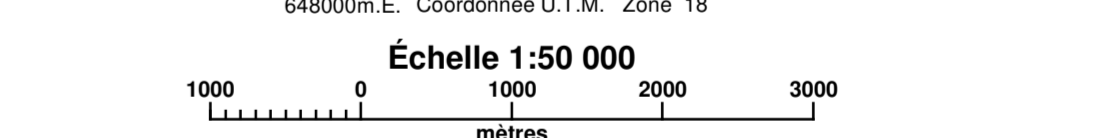
**Entente Première Nation Abitibiwinni:**  
Entente Pileogan

**Entente de principe d'ordre générale (EPOG):**  
Nissinan de Bébéamte, Essipk, Masheueish, Nutshekuan

**Frontières:**  
Frontière internationale  
Frontière interprovinciale  
Frontière Québec-Terre-Neuve-et-Labrador (cette frontière n'est pas définitive)

Déclinaison moyenne approximative au centre de la carte en 1998  
est de 20°20' ouest avec une variation annuelle déclinatoire de 9,07  
Système de référence géodésique North American 1983  
Projection UTM (Universal Transverse Mercator)  
ZONE 18  
48°30'00" Coordonnée géographique  
648000m E. Coordonnée U.T.M. Zone 18

**Échelle 1:50 000**



**AVIS IMPORTANT**  
Le fond topométrique de cette carte est une compilation de différents levés et ne doit jamais être utilisé au même titre qu'un plan signé par un arpenteur-géomètre. D'autre part, la localisation des titres miniers n'a pas de valeur légale et ne peut être utilisée qu'à titre indicatif. En conséquence, le ministère de l'Énergie et des Ressources naturelles décline toute responsabilité pouvant résulter de l'utilisation de cette carte et ne garantit aucunement l'exactitude des données qui y sont exprimées.

34J1	34J2	34J3
34J4	34J5	34J6
34J7	34J8	34J9

