
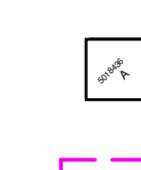




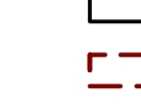





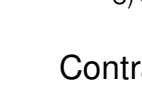


34M08

34M08

Légende

Carte des titres miniers

- |   |  |
|---|--|
|  | <b>Statut:</b><br>A-Actif, S-Suspendu, K-En renvoi, Y-Proposition de conversion<br>D-Terrain visé par une demande de désignation, E-Exploité<br>B-Abandonné, N-Refus de renouveler, Z-Désistement, R-Révoqué<br>P-En attente de renouvellement, U-Refusé |
|  | <b>Statut:</b><br>A-Actif, S-Suspendu, K-En renvoi, D-En demande, E-Exploité<br>N-Refus de renouveler, Z-Désistement<br>R-Révoqué, B-Abandonné, U-Refusé   |
|  |  |
|  |  |
|  |  |
|  |  |
|  |  |
|  |  |
|  |  |
|  |  |
|  |  |
|  |  |
|  |  |

Le chiffre derrière le numéro du site, la lettre dans la partie inférieure gauche après la sigle des titres et celle dans la partie droite le statut du site d'exploitation

**Substance extraite**

G) Gravier	O) Dolomie	U) Autre
H) Sable de silice	P) Pierre calcaire	V) Calcaire
I) Pierre de silice	Q) Terre jaune	R) Résidu minier inertes
J) Pierre d'argillite	M) Marbre	S) Sable
K) Minerai de fer	N) Terre noire	T) Tourbe

**Statut du site d'exploitation**

O) Ouvert sous conditions	O) Ouvert	F) Fermé	N) Non autorisé	T) En traitement
---------------------------	-----------	----------	-----------------	------------------

Contrainte à l'activité minière

- Contrainte majeure**
- Territoire réservé à l'État ou soustrait au zonement, à la désignation sur carte ou par l'effet d'une autre loi (exploitation minière par arrêté ministériel)
  - Périère urbanisée
  - Territoire soustrait au zonement et à la désignation sur carte par arrêté ministériel (la recherche et l'exploitation minière pour le pétrole et le gaz naturel sont permises)
  - Territoire où le droit de jalonner et de désigner sur carte est temporairement suspendu
  - Territoire faisant l'objet d'un renvoi au ministre
  - Territoire incompatible avec l'activité minière
- Contrainte mineure**
- Territoire où l'exercice d'activités minières est assujéti à des conditions et obligations déterminées par le ministre
  - Territoire faisant l'objet d'une étude par le ministre

**À titre indicatif**

- Information à titre indicatif

**Entente d'Eeyou Istchee Baie-James**

- Terres de catégorie II
- Terres de catégorie III

**Entente Première Nation Abitibiwinini**

- Entente Pilogon

**Entente de principe d'ordre générale (EPOG)**

- Nissinan de Bebiante, Essipk, Mashtewiash, Nutshekuan

**Frontières**

- Frontière internationale
- Frontière interprovinciale
- Frontière Québec-Terre Neuve et Labrador (cette frontière n'est pas définitive)

Déclinaison moyenne approximative au centre de la carte en 1988  
est de 22°42' ouest avec une variation annuelle déclinatoire de 0,07"

Système de référence géodésique North American 1983  
Projection UTM (Universal Transverse Mercator)  
ZONE 17

48°30'00" Coordonnée géographique  
648000m E. Coordonnée U.T.M. Zone 17

**Echelle 1:50 000**

0 1000 2000 3000  
mètres

**AVIS IMPORTANT**

Le fond topométrique de cette carte est une compilation de différents levés et ne doit jamais être utilisé au même titre qu'un plan signé par un arpenteur-géomètre. D'autre part, la localisation des titres miniers n'a pas de valeur légale et ne peut être utilisée qu'à titre indicatif. En conséquence, le ministère de l'Énergie et des Ressources naturelles décline toute responsabilité pouvant résulter de l'utilisation de cette carte et ne garantit aucunement l'exactitude des données qui y sont exprimées.

