














34J16

Lac Vernon

Légende







Carte des titres miniers

-  **Statut:**
A-Actif, S-Suspendu, K-En renvoi, Y-Proposition de conversion
D-Terrain visé par une demande de désignation, E-Exploité
B-Abandonné, N-Refus de renouveler, Z-Désastement, R-Révoqué
P-En attente de renouvellement, U-Refusé
-  **Statut:**
A-Actif, S-Suspendu, K-En renvoi, D-En demande, E-Exploité
N-Refus de renouveler, Z-Désastement
R-Révoqué, B-Abandonné, U-Refusé
- 
- 
- 
- 
- 
- 
- 
- 
- 
- 



-  Le chiffre identifie le numéro du site, la lettre dans la partie inférieure gauche définit la substance extraite et celle dans la partie droite le statut du site d'extraction
- | | | | |
|---------------------------|----------------|----------------------------|------------|
| Substance extraite | G) Gravier | O) Sphérite | U) Acre |
| A) Argile | I) Indesminé | P) Pierre concassée | X) Calotte |
| B) Sable de silice | T) Terre pure | R) Produits miniers variés | |
| C) Calcaire | M) Moraine | S) Sable | |
| E) Métrac de silice | N) Terre noire | T) Tourbe | |

- Statut du site d'extraction**
- C) Ouvert sous conditions
- O) Ouvert
- F) Fermé
- N) Non autorisé
- T) En traitement

Contrainte à l'activité minière

- Contrainte majeure**
- 
- 
- 
- 
- 
- 

Contrainte mineure

- 
- 


Entente d'Eeyou Istchee Baie-James

- 
- 

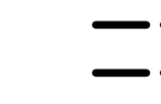


Entente Première Nation Abitibiwinni

- 

Entente de principe d'ordre générale (EPOG)

- 

Frontières

- 
- 
- 

Déclinaison moyenne approximative au centre de la carte en 1998 est de 20° 04' avec une variation annuelle décroissante de 9,7".
Système de référence géodésique North American 1983
Projection UTM (Universal Transverse Mercator)
ZONE 18

48°30'00" Coordonnée géographique
648000m E. Coordonnée UTM, Zone 18
Echelle 1:50 000
1000 0 1000 2000 3000
mètres

AVIS IMPORTANT

Le fond topométrique de cette carte est une compilation de différents levés et ne doit jamais être utilisé au même titre qu'un plan signé par un arpenteur-géomètre. D'autre part, la localisation des titres miniers n'a pas de valeur légale et ne peut être utilisée qu'à titre indicatif. En conséquence, le ministère de l'Énergie et des Ressources naturelles décline toute responsabilité pouvant résulter de l'utilisation de cette carte et ne garantit aucunement l'exactitude des données qui y sont exprimées.

