

SITE 12E13-001

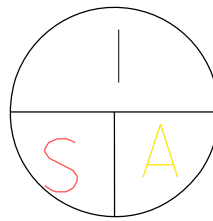
N 5524836
E 432324

N 5524848
E 432434

N 5524869
E 432635

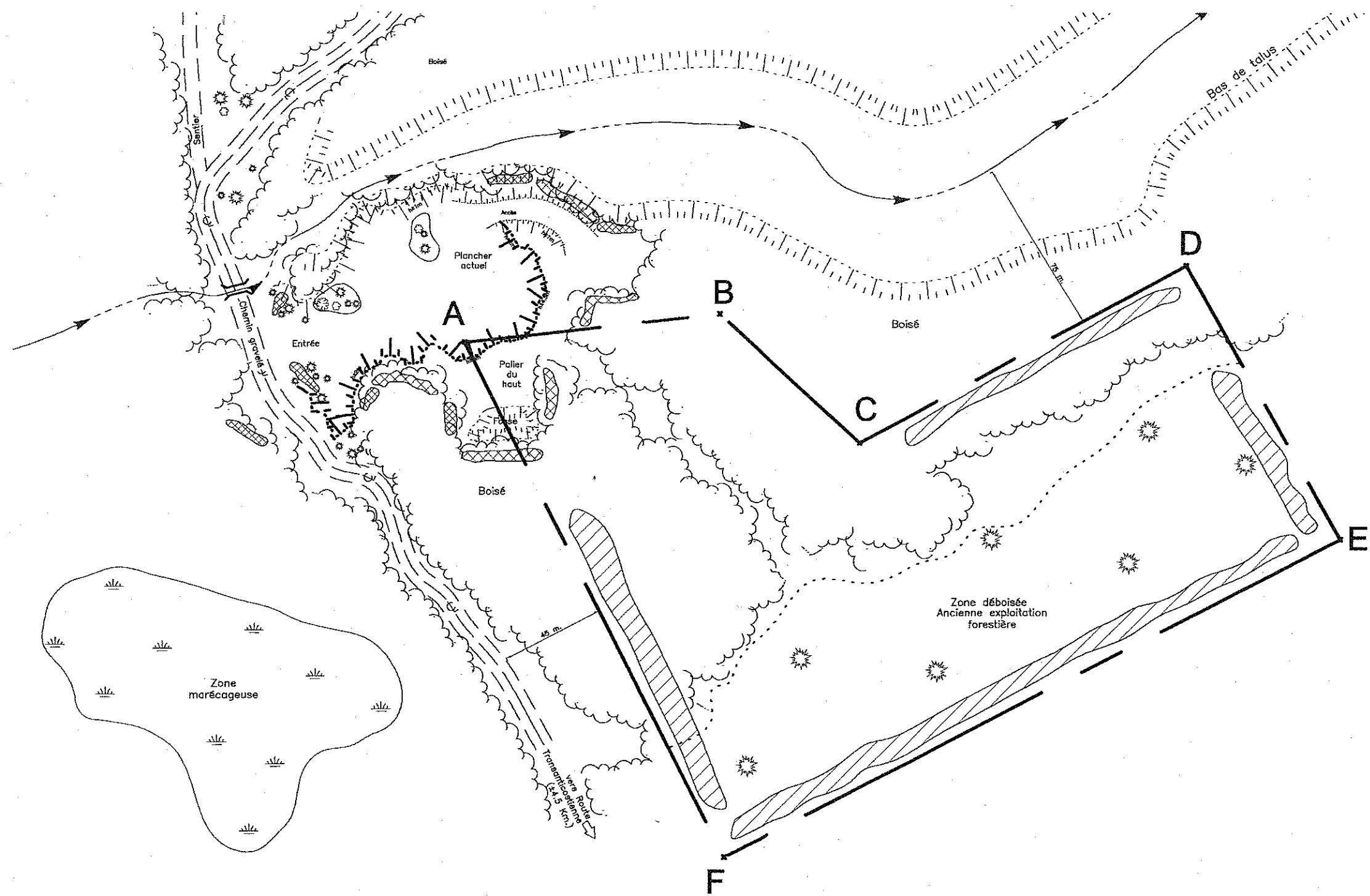
N 5524793
E 432495

N 5524752
E 432702

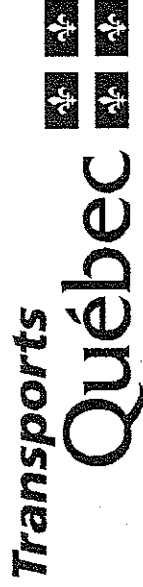


N 5524616
E 432437

coordonnées UTM nad 83 zone 20



PROJET 115941
11 MAI 2011
Direction du développement minéral



Unité administrative

Direction Générale

de Québec et de l'Est

Direction de la Côte-Nord

115941

Titre du plan

Source N° 3571-0114

Légende

	face d'exploitation
	ancienne face d'exploitation
	route
	chemin d'accès
	haut de talus
	bas de talus
	limite de boisé
	roc
	étendue d'eau
	fossé de drainage
	hauteur de face $h \pm 2m$
	limite d'opération
	terres de découverte projetées
	terres de découverte existantes
	broussailles

Renseignements techniques

Zonage: Forestier & touristique


Localisation

tronçon section

Zonage: Forestier & touristique

Localisation route	tronçon	section
municipalité	L'Île d'Anticosti (Lac Charlie Km±32)	
municipalité régionale de comté	Minganie	
circonscription électorale	Duplessis	
direction territoriale	centre de services	CÔTE-NORD 3571

Échelles
horizontale 1:2000
verticale

Service des Projets - Rimouski Sols et matériaux Sceau	date: mai 2011
	dessinateur: Jean-François Lavoie, t.t.p.
	vérificateur: Gilbert Pigeon, t.t.p.p. 

Identifications

-63 56 26.1 49 52 18,4