






- Limite de l'aire d'exploitation
- Chemin d'accès au site
-  Terre de découverte
-  Limite de boisé
-  Lac et cours d'eau
-  Milieu humide
- Route et chemin
-  Courbe de niveau

Localisation de l'aire d'exploitation

Point A N 5561017.000 (m) E 601790.000 (m)
Point B N 5560884.226 (m) E 601987.586 (m)
Point C N 5560540.488 (m) E 601746.328 (m)
Point D N 5560673.347 (m) E 601548.541 (m)
Superficie : 10 hectares

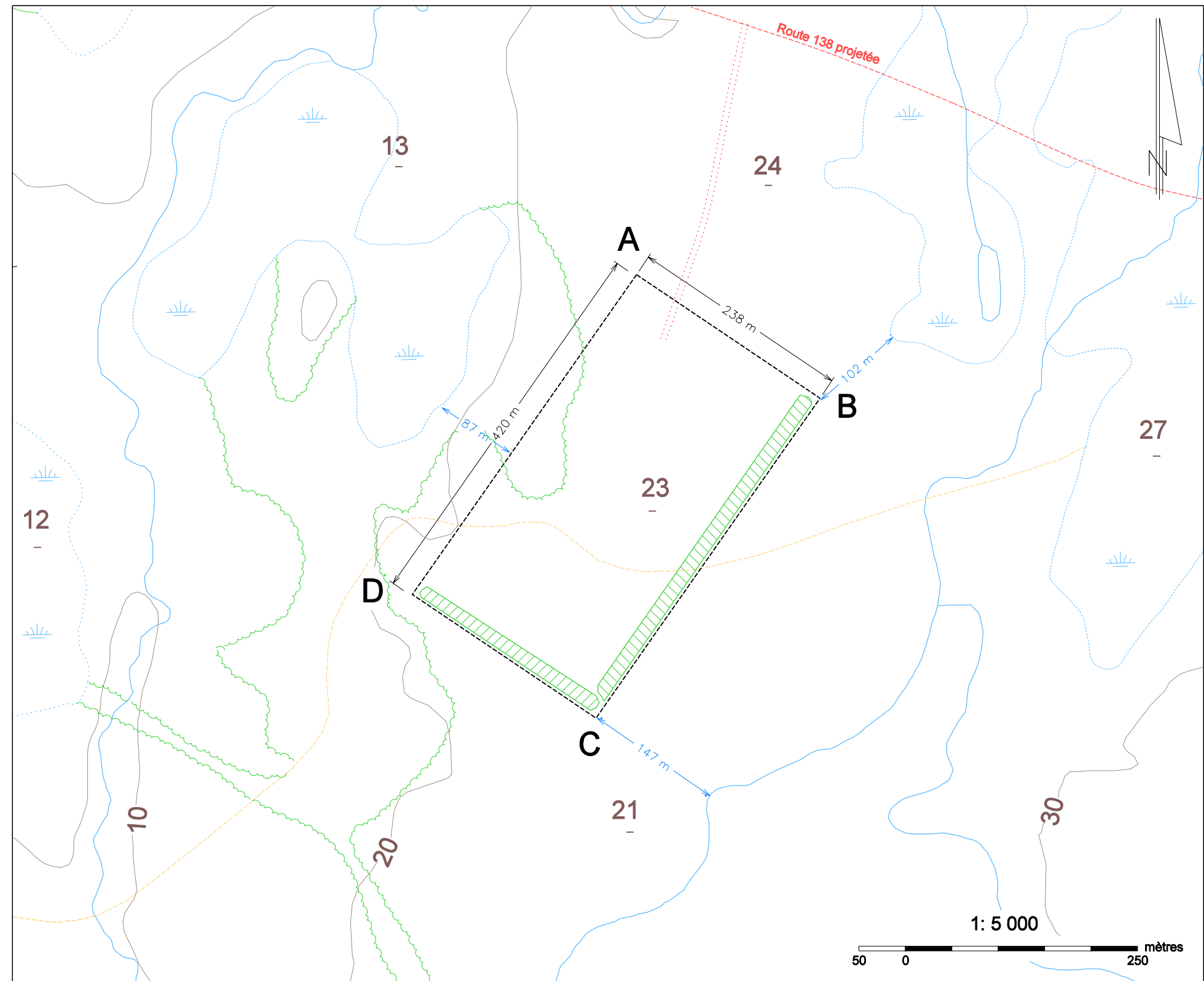
Demande de certificat d'autorisation

Site 12K04-010
MTQ 3571-0256

MRC de La Basse-Côte-Nord,
Canton de Duval, TNO

Approuvé par: *Original signé par Claude Langevin* le: _____
Claude Langevin, ing.

Dessiné par: Marie Bernard, le 15 janvier 2008



Projection UTM Zone 20 Nad83