







- Limite de l'aire d'exploitation
- ..... Chemin d'accès au site
-  Milieu humide
-  Lac et cours d'eau
-  Cours d'eau intermittent
-  Route et chemin
-  Courbe de niveau
-  Terre de découverte

Localisation des aires d'exploitation

Point A	N 5281958	(m)	E 333659	(m)
Point B	N 5281666	(m)	E 333921	(m)
Point C	N 5281296	(m)	E 334057	(m)
Point D	N 5281202	(m)	E 333824	(m)
Point E	N 5281583	(m)	E 333683	(m)
Point F	N 5281609	(m)	E 333676	(m)
Point G	N 5281644	(m)	E 333607	(m)
Point H	N 5281613	(m)	E 333493	(m)
Point i	N 5281724	(m)	E 333498	(m)

Localisation de certificats d'autorisation

Sites 21M11-005 et 21M11-032  
MRC de la Côte-de-Beaupré  
Réserve faunique des Laurentides

Dessiné par: Marie Bernard, le 17 avril 2008

