














-  Limite de l'aire d'exploitation
-  Aire d'exploitation exclue de la demande
-  Front d'exploitation
-  Limite de décapage
-  Chemin d'accès au site
-  Terres de découverte
-  Cours d'eau intermittent
-  Lac et cours d'eau
-  Chemin
-  Chemin non carrossable
-  Piste cycable
-  Courbes de niveau
-  Secteur à restaurer

Superficie: 84 963 mètres carrés

Localisation de l'aire d'exploitation

Point A	5262004.041 (m)	463823.691 (m)
Point B	5262006.655 (m)	464099.878 (m)
Point C	5261955.761 (m)	464272.528 (m)
Point D	5261913.247 (m)	464272.887 (m)
Point E	5261856.307 (m)	464044.082 (m)
Point F	5261801.421 (m)	463851.226 (m)
Point G	5261740.657 (m)	463714.085 (m)
Point H	5261812.497 (m)	463668.222 (m)

**Demande de modification
 du certificat d'autorisation**

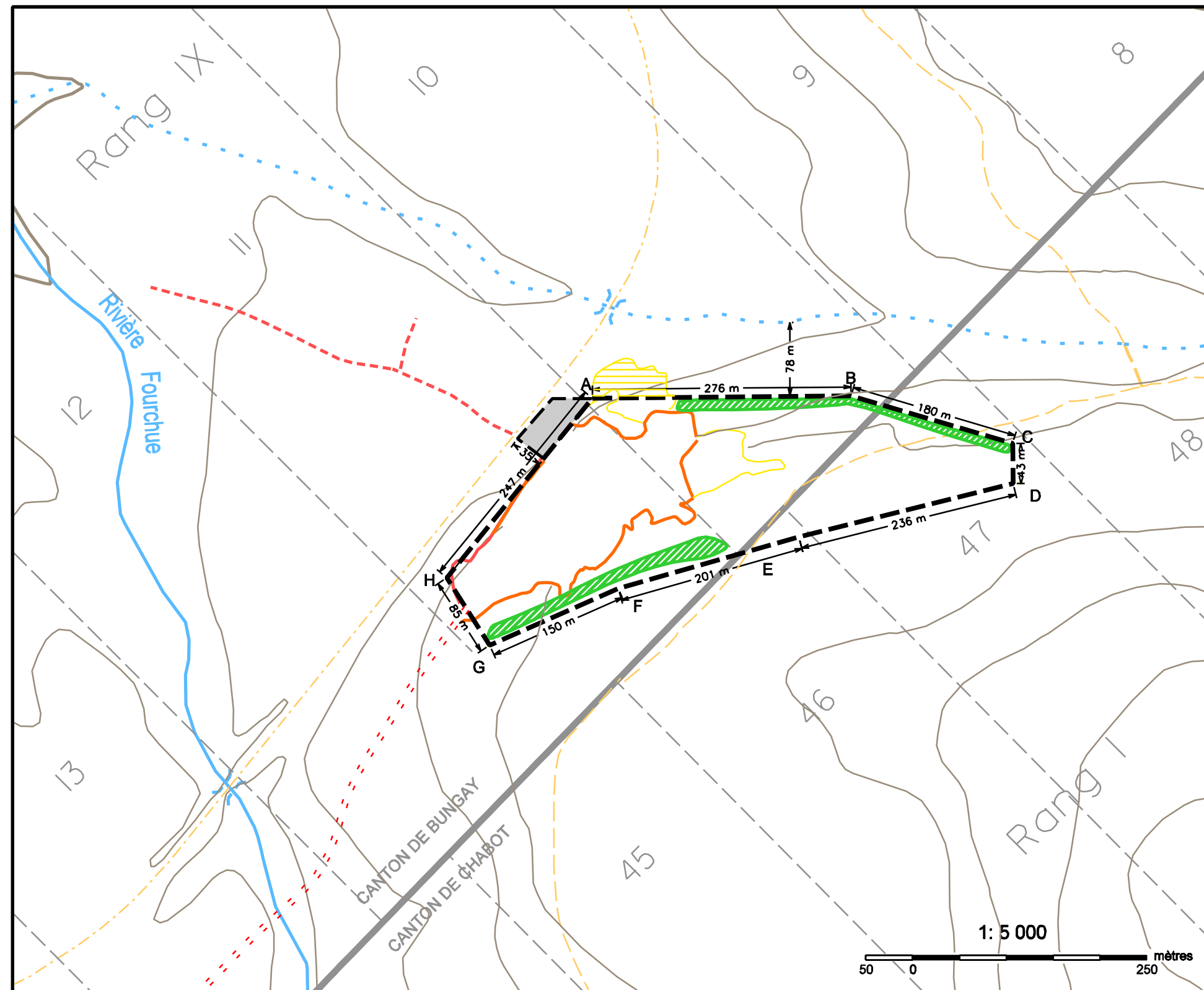
7610-01-01-0583001-052

Site 21N11-005

Canton de Bungay, rang IX, partie des lots 10 & 11
 Canton de Chabot, rang I, partie de lots 46 & 47
 MRC de Kamouraska

Approuvé par André Ouellet le: 10 juin 2004
 par **André Ouellet**, Ing.

Dessiné par: Marie Bernard, le 10 juin 2004



Projection UTM Zone 19 Nad83