







DEMANDE DE MODIFICATION
 CERTIFICAT D'AUTORISATION
 7610 09 01 0045701
 SITE 22C05-002
 CANTON DE BERGERONNES
 RANG NORD-EST, LOTS 16, 17 & 18
 SUPERFICIE TOTALE: 32,48 ha

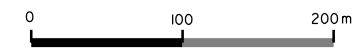
LÉGENDE

- Limite de l'aire d'exploitation
-  Terres de découverte
- - - - -> Chemin d'accès
- - - - - Chemin gravelé
- Cours d'eau intermittent
-  Tourbière
-  Balance
- Courbe de niveau (équid. 10 m)
-  Broussailles
-  Limite de découvert
-  Limite de front

LIMITE DE L'AIRES D'EXPLOITATION
 Coordonnées UTM nad 83, zone 19

A	462162 m E, 5357885 m N
B	462385 m E, 5357691 m N
C	462436 m E, 5357564 m N
D	462535 m E, 5357465 m N
E	462570 m E, 5357413 m N
F	462499 m E, 5357343 m N
G	462106 m E, 5357125 m N
H	461761 m E, 5357487 m N

Échelle 1: 5 000



Approuvé par: *Original signé par André Ouellet*
 André Ouellet, Ing. le 23 février 2004

Dessiné par Marie Bernard, le 12 février 2004

