


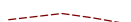




DEMANDE DE  
CERTIFICAT D'AUTORISATION

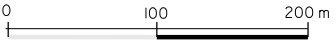
SABLIÈRE 22F02-016  
CANTON DE RAGUENEAU  
TNO  
SUPERFICIE DU CA : 4 ha

LEGENDE

-  Aire d'exploitation
-  Chemin gravelé
-  Cours d'eau
-  Dépôt existant
-  Terres de découverte
-  N.P. Problème nappe phréatique

Approuvé par: **Original signé par André Ouellet** le: 9 janvier 2003  
André Ouellet

Dessin réalisé par: Marie Bernard  
le: 9 janvier 2003

Coordonnées UTM nad 83, zone 19  
Échelle 1: 5 000 

Ressources  
naturelles  
**Québec** 