





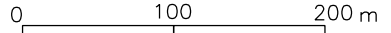
DEMANDE DE
 CERTIFICAT D'AUTORISATION
 SABLIERE 22F15-010
 MRC DE MANICOUAGAN, TNO
 SUPERFICIE: 76 400 mètres carrés

LÉGENDE

- Limite de l'aire d'exploitation
-  Terres de découverte
- - - - - Chemin d'accès
- - - - - Chemin gravelé
- ∨ ∨ Broussailles
- Courbe de niveau
-  Lac
-  Cours d'eau
- ... Cours d'eau intermittent
-  Limite de boisé

LIMITE DE L'AIRE D'EXPLOITATION
 Coordonnées UTM nad 83, zone 19

| | |
|---|-------------------------|
| A | 520290 m E, 5520320 m N |
| B | 520392 m E, 5520093 m N |
| C | 520116 m E, 5519966 m N |
| D | 520010 m E, 5520194 m N |

Échelle 1: 5 000 



Approuvé par: André Ouellet, ing.
Original signé par le André Ouellet, ing. le 30 mars 2004

Dessiné par Marie Bernard, le 30 mars 2004