












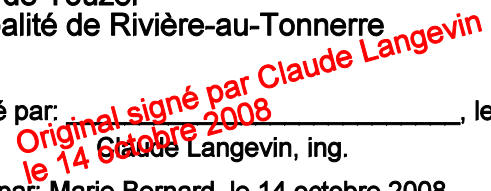
-  Limite de l'aire d'extraction
-  Limite de l'aire d'exploitation
-  Front d'exploitation
-  Aire de captation d'un puits
-  Terres de découverte
-  Route et chemin
-  Lac et cours d'eau
-  Limite de boisé
-  Tranchée à creuser
-  Courbe de niveau
-  Milieu humide

Localisation de l'aire d'exploitation

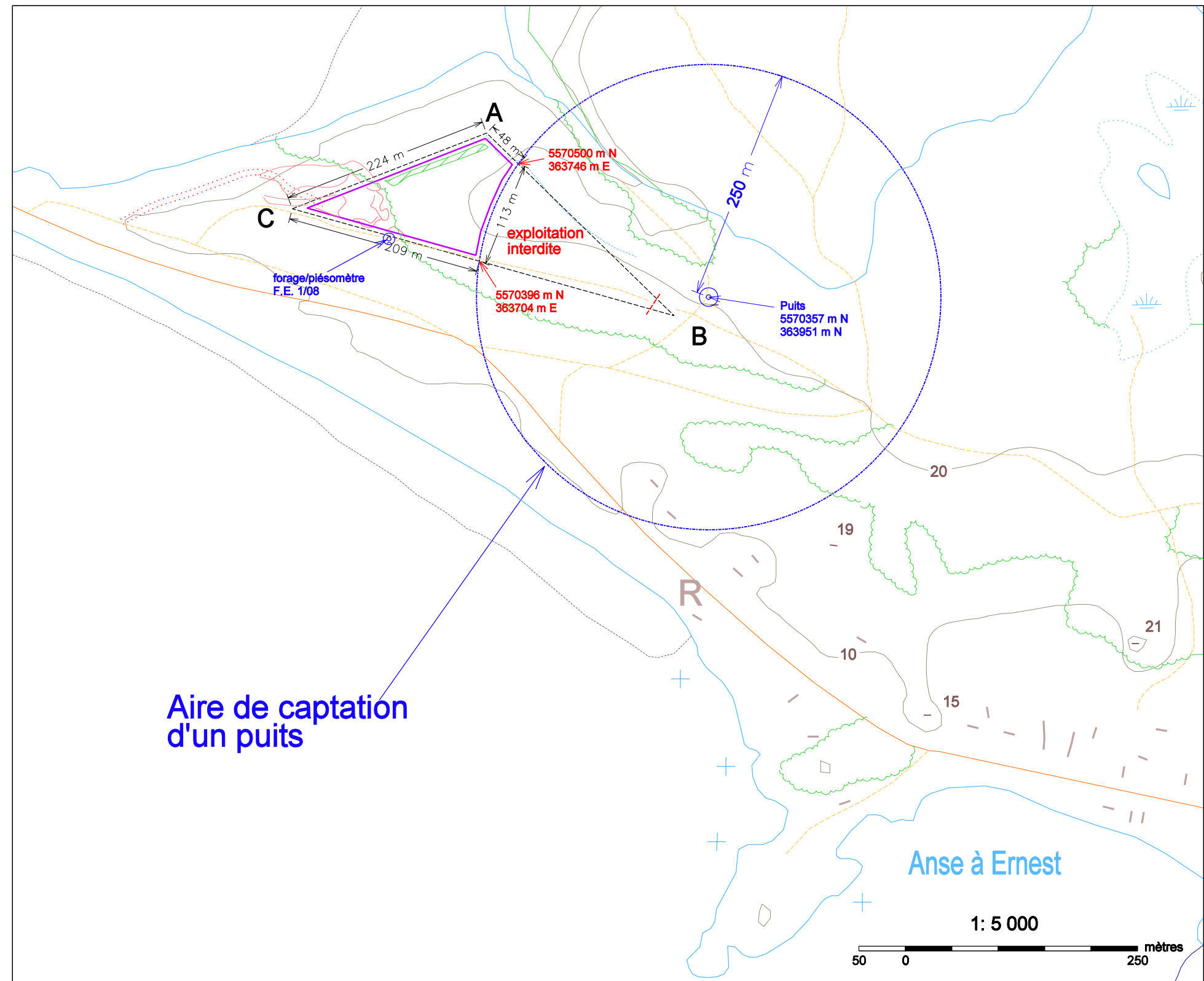
Point A	N 5570534 (m)	E 363711 (m)
Point B	N 5570337 (m)	E 363913 (m)
Point C	N 5570452 (m)	E 363502 (m)

Localisation du  
certificat d'autorisation  
7610 09 01 0117201

Site 22i07-012  
Canton de Touzel  
Municipalité de Rivière-au-Tonnerre

Approuvé par:  \_\_\_\_\_, le \_\_\_\_\_  
Claude Langevin, ing.

Dessiné par: Marie Bernard, le 14 octobre 2008



Aire de captation  
d'un puits