










-  Limite de l'aire d'exploitation
-  Sablière existante exploitée par forestière
-  Terres de découverte
-  Chemin d'accès au site
-  Route et chemin
-  Cours d'eau intermittent
-  Courbes de niveau
-  Limite du parc
-  Milieu humide

Localisation de l'aire d'exploitation

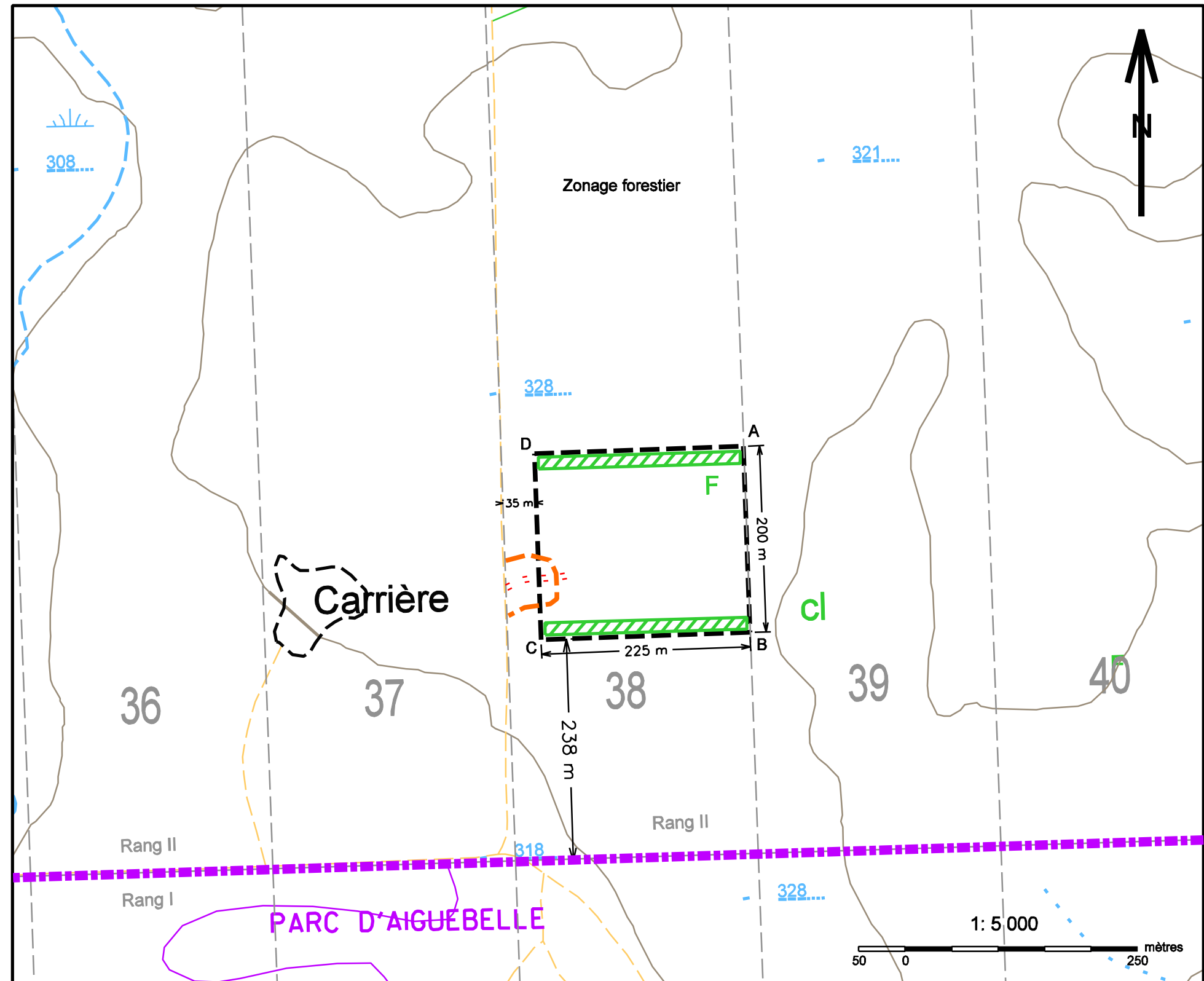
- Point A E 667577.965 (m) N 5384578.901(m)
- Point B E 667585.133 (m) N 5384378.983(m)
- Point C E 667360.278 (m) N 5384370.921(m)
- Point D E 667353.110 (m) N 5384570.839(m)
- Superficie: 45 000 mètres carrés

Demande de certificat d'autorisation

Site 32D10-030
Caont de Privat, rang II, lot 38
MRC d'Abitibi Ouest

Approuvé par Original signé par André Ouellet
le 8 juillet 2004
André Ouellet, Ing.

Dessiné par: Marie Bernard, le 7 juillet 2004



Projection UTM Zone 17 Nad 83