















-  Limite de l'aire d'exploitation
-  Aire d'exploitation du site 32G15-036
-  Front d'exploitation
-  Limite de décapage
-  Terres de découverte
-  Chemin d'accès au site
-  Milieu humide
-  Lac et cours d'eau
-  Cours d'eau intermittent
-  Route et chemin
-  Courbe de niveau
-  Réserve de granulats
-  Exploitation interdite (10 m d'un ruisseau interm.)
-  Limite de boisée

Localisation de l'aire d'exploitation


- Point A N 5521193.952 (m) E 519523.873 (m)
- Point B N 5520925.807 (m) E 519584.893 (m)
- Point C N 5520901.621 (m) E 519478.610 (m)
- Point D N 5521169.766 (m) E 519417.590 (m)

Superficie: 29 975 mètres carrés

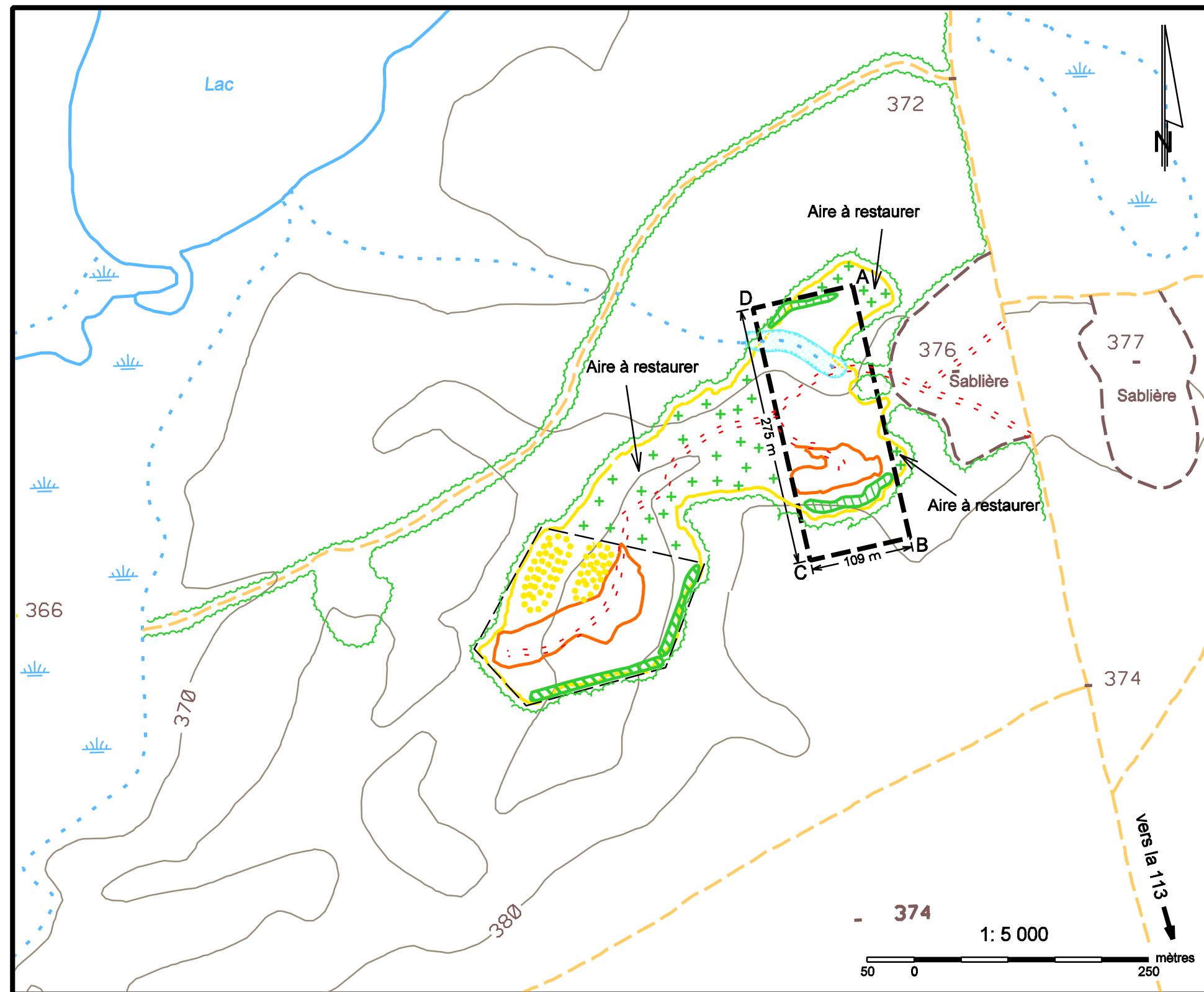
**Localisation du
certificat d'autorisation
7610-10-01-80-30100**

Site 32G15-020

Municipalité de la Baie de James
Canton de Lévy, TNO

Approuvé par:  le: _____
Original signé par André Ouellet,
le 21 février 2005, André Ouellet, Ing.

Dessiné par: Marie Bernard, le 21 février 2005



Projection UTM Zone 18 Nad 83