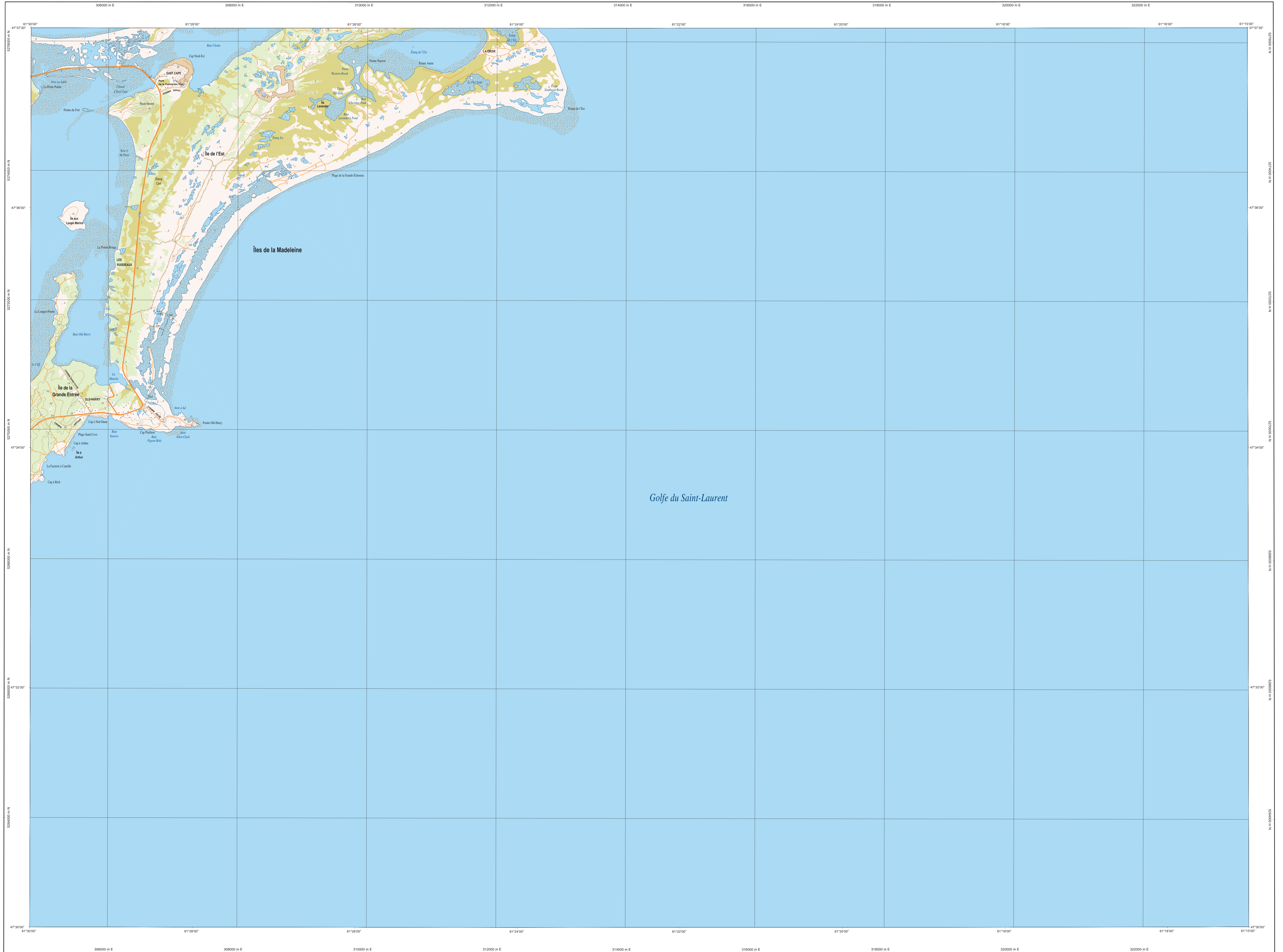
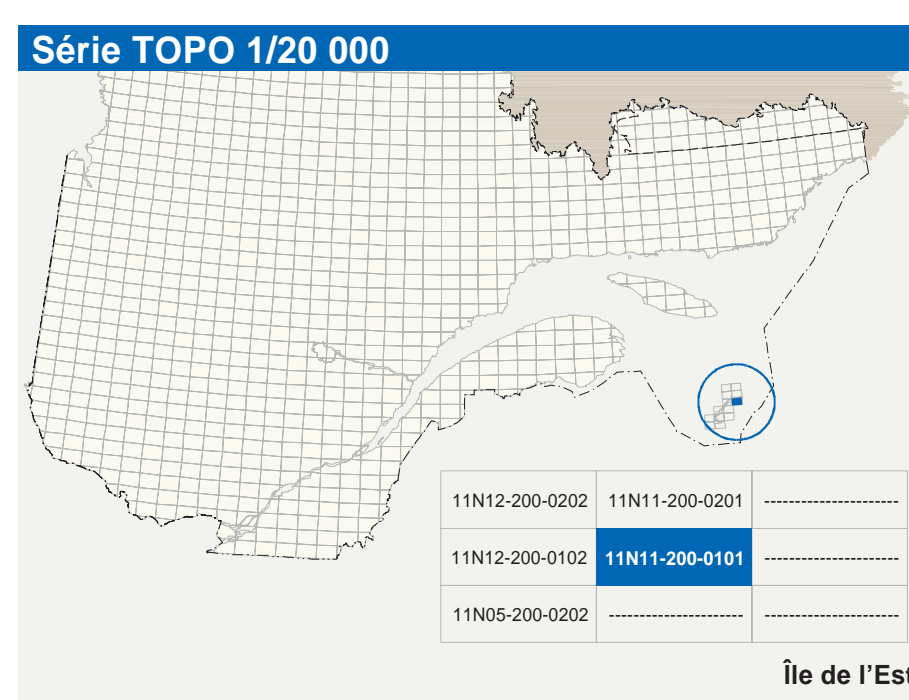


# Île de l'Est

11N11-200-0101



11N11-200-0101



**Hydrographie**

	Cours d'eau; cours d'eau intermittent
	Lac; mare; réservoir hydroélectrique
	Pierre levée; barrage hydraulique
	Quai; cale sèche
	Quai; pont de plaisance; traverse; passerelle
	Brise-lames; estacade
	Canal; écluse
	Barrage; barrage hydroélectrique; barrage de cascade
	Canal à écluses; barrage

**Voies de communication**

**Réseau routier supérieur**

	Autobus
	Route nationale; route régionale; route collective; route locale; route d'accès aux ressources; pavée; non pavée

**Autres classifications**

	Rue; chemin carrossable; pavé; non pavé
	Voie de communication: en construction; abandonnée
	Chemin non carrossable

**Infrastructures de transport**

	Port; pont ouvert; pont d'écluse
	Passerelle; tunnel
	Mur de soutènement; écran anti-bruit
	Trajet de chemin de fer; voie ferrée
	Voie ferrée; hydroliège; tramway
	Plate-forme; gare
	Ligne de transport; pylône; poste de distribution d'électricité
	Pylône; tour; tour de télécommunication

**Modèle**

	Courbe de niveau; maquette; intermédiaire; point coté
	Estacade; décrochement; dépôt fluvial

**Végétation**

	Milieu boisé; vergers
	Parcelle; halle

**Bâiments et aires désignées**

	Bâiment; en construction; en ruine; maison mobile; niche
	Site; site
	Place de stationnement; aire de stationnement
	Centre de services publics; bâtiment public
	Parc; terrain de golf; jardin zoologique
	Terrain de camping; site-parc; base militaire
	Cour de véhicules hors d'usage; cour d'embarquement de matériaux
	Concrète; usine à gaz; réservoir de surface
	Etang d'épuration; lieu d'embarquement sanitaire
	Banc d'embarquement; rampe
	Mine à ciel ouvert; arase; halte
	Zone non cartographiée

**Frontières**

	Frontière internationale
	Frontière interprovinciale ou interterritoriale
	Frontière Québec - Terre-Neuve-et-Labrador (cette frontière n'est pas délimitée)

**Métadonnées**

Surface de référence géodésique	Ellipsoïde GRS 80
Système de référence géodésique	NAD 83 compatible avec le système mondial WGS 84
Projection cartographique	Mercaator transverse modifiée (NTM), zone de 3°, Système de coordonnées géographiques (CCPG), zone 4
Origine des altitudes	CSVD 28 (Niveau moyen des mers)
Équivalence des hauteurs de niveau	10 mètres
Déclinaison magnétique au centre de la feuille en 2003	2°19' ouest
Variation annuelle	0,8" vers l'est
Coordonnées géographiques au centre de la feuille	47°32'45" nord et 61°22'30" ouest
Longitude d'origine (méridien central)	61°30' ouest
Latitude d'origine (équateur)	0°
Coordonnées d'origine	X: 304 800; Y: 0 mètres
Facteur d'échelle	0,0000

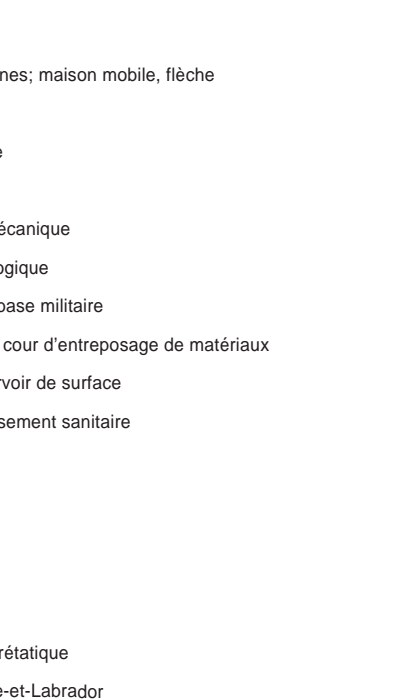
**Sources**

Données	Organisme	Année
Classification du réseau routier supérieur	Ministère des Transports du Québec	nd
Cote d'élévation des réseaux hydroélectriques	Hydro-Québec	1990
Déclinaison magnétique	Commission géologique du Canada	2003
Nomenclature géographique	Commission de toponymie du Québec	nd
Courbes de niveau	Ministère des Ressources naturelles et de la Faune	2001
Photographies aériennes à échelle de 1:50 000	Ministère des Ressources naturelles et de la Faune	2001

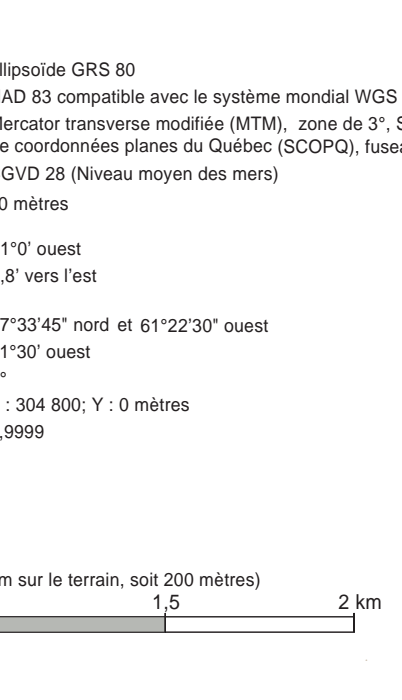
**Crédits**

Réalisation: Direction générale de l'information géographique  
Ministère des Ressources naturelles et de la Faune  
Notes: Le présent document n'a aucune portée légale.

© Gouvernement du Québec  
Dépôt légal - Bibliothèque nationale du Québec, 4<sup>e</sup> trimestre 2003



1 cm sur la carte équivaut à 20 000 cm sur le terrain, soit 200 mètres



1/20 000

11N11-200-0101

11N11-200-0101

11N11-200-0101

11N11-200-0101

11N11-200-0101