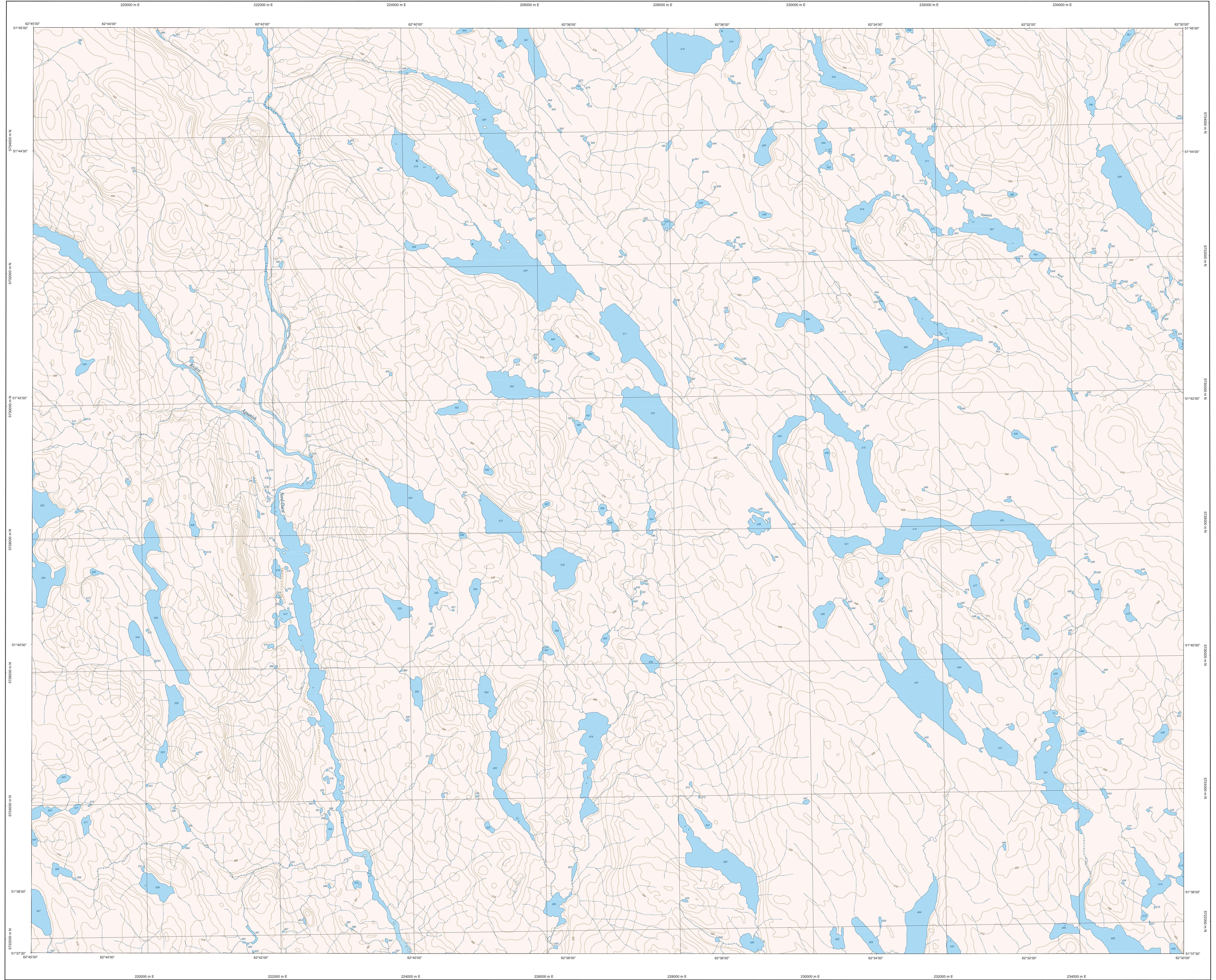
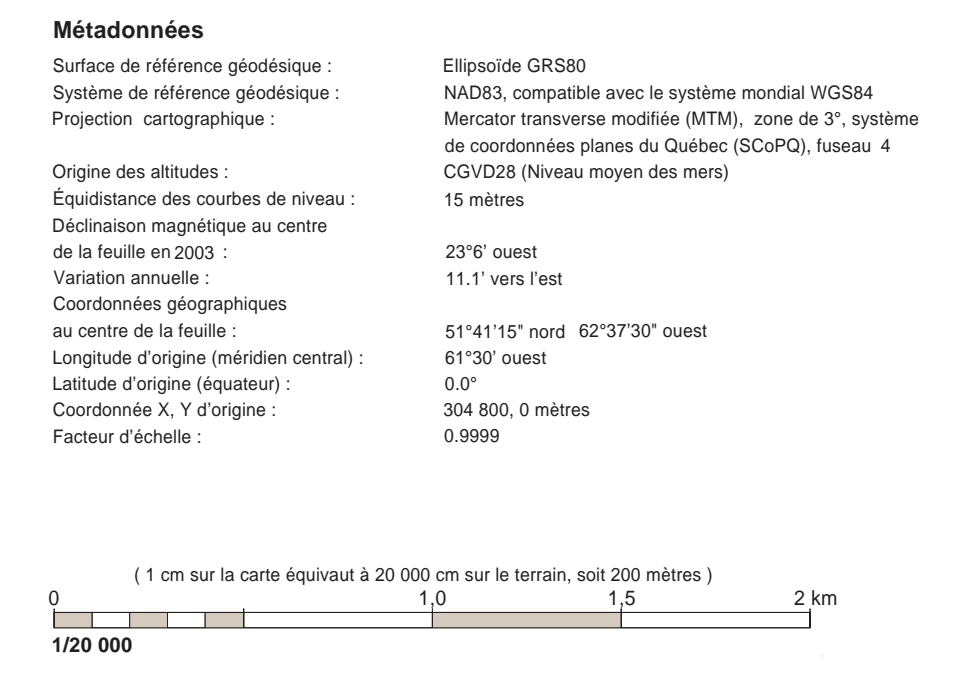
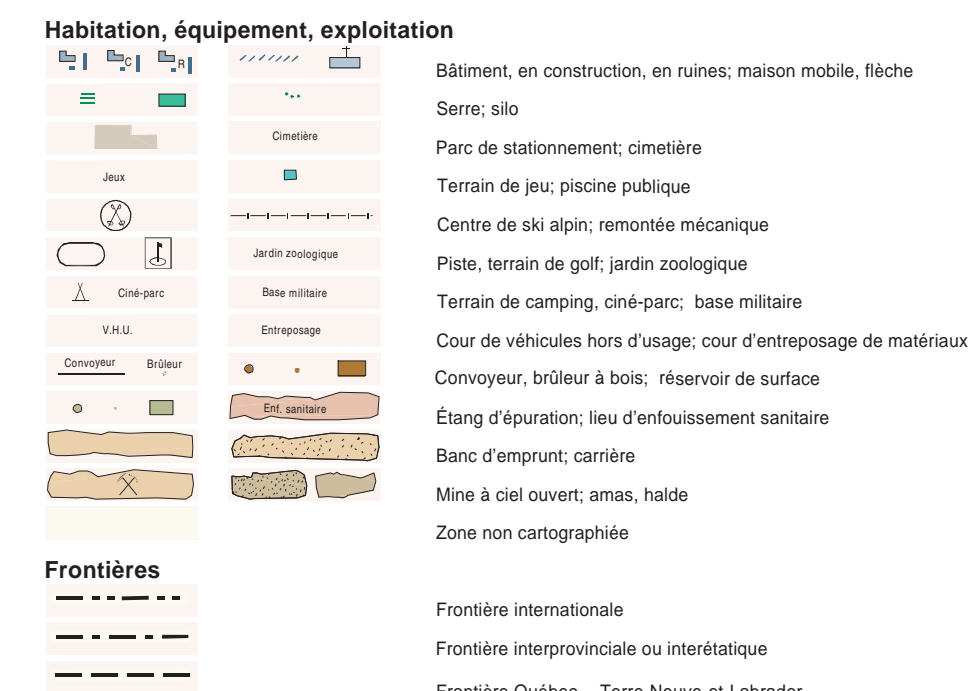
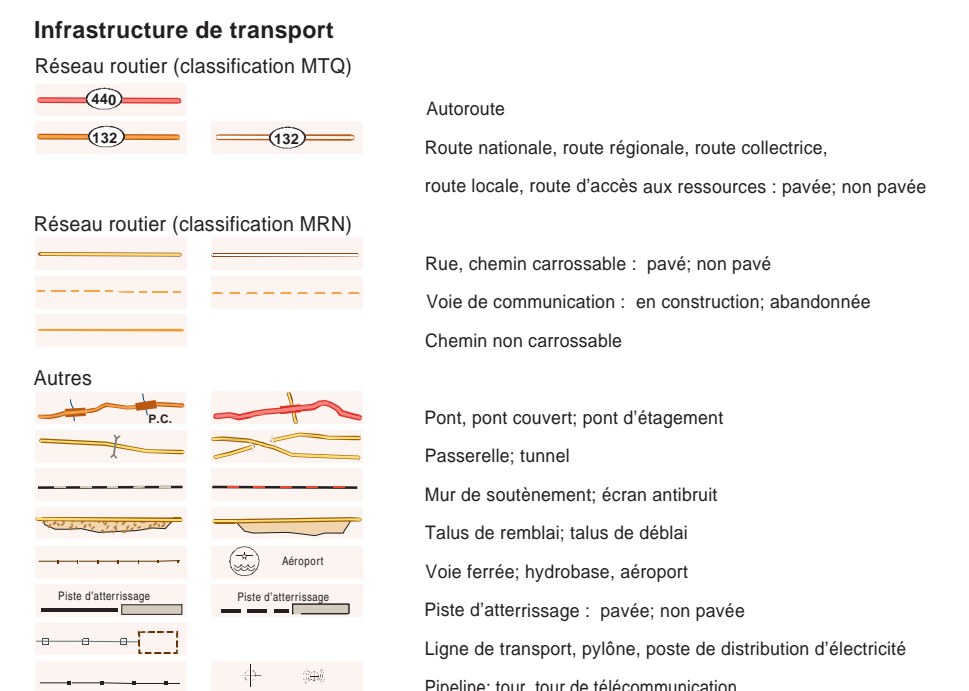
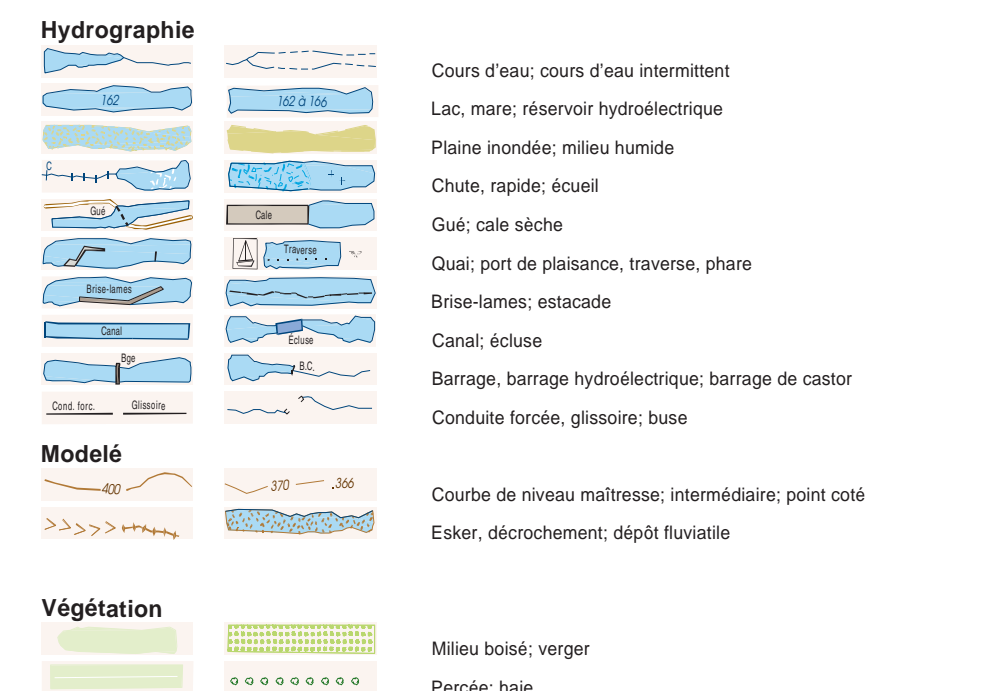
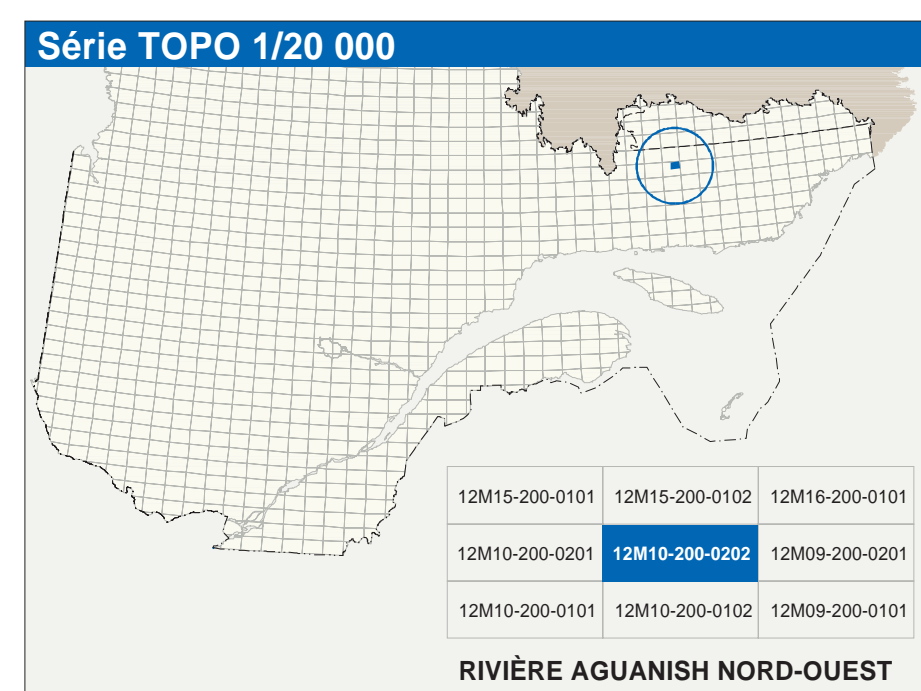


# RIVIÈRE AGUANISH NORD-OUEST

12M10-200-0202



12M10-200-0202



Données	Organisme	Date
Classification du niveau routier supérieur	Ministère des transports	nd
Cote d'évaluation des ressources hydrologiques	Hydro Québec	1990
Données géographiques	Commission géologique du Canada	2003
Courbes de niveau	Ministère des Ressources naturelles du Canada	1991
Nomenclature géologique	Commission de toponymie du Québec	nd
Photographies aériennes à l'échelle de 1:40 000	Ministère des Ressources naturelles et de la Faune	1997

**Crédits**

Réalisation: Direction générale de l'information géographique

© Gouvernement du Québec, 3<sup>e</sup> trimestre 2003

Objet légal: Bibliothèque nationale du Québec