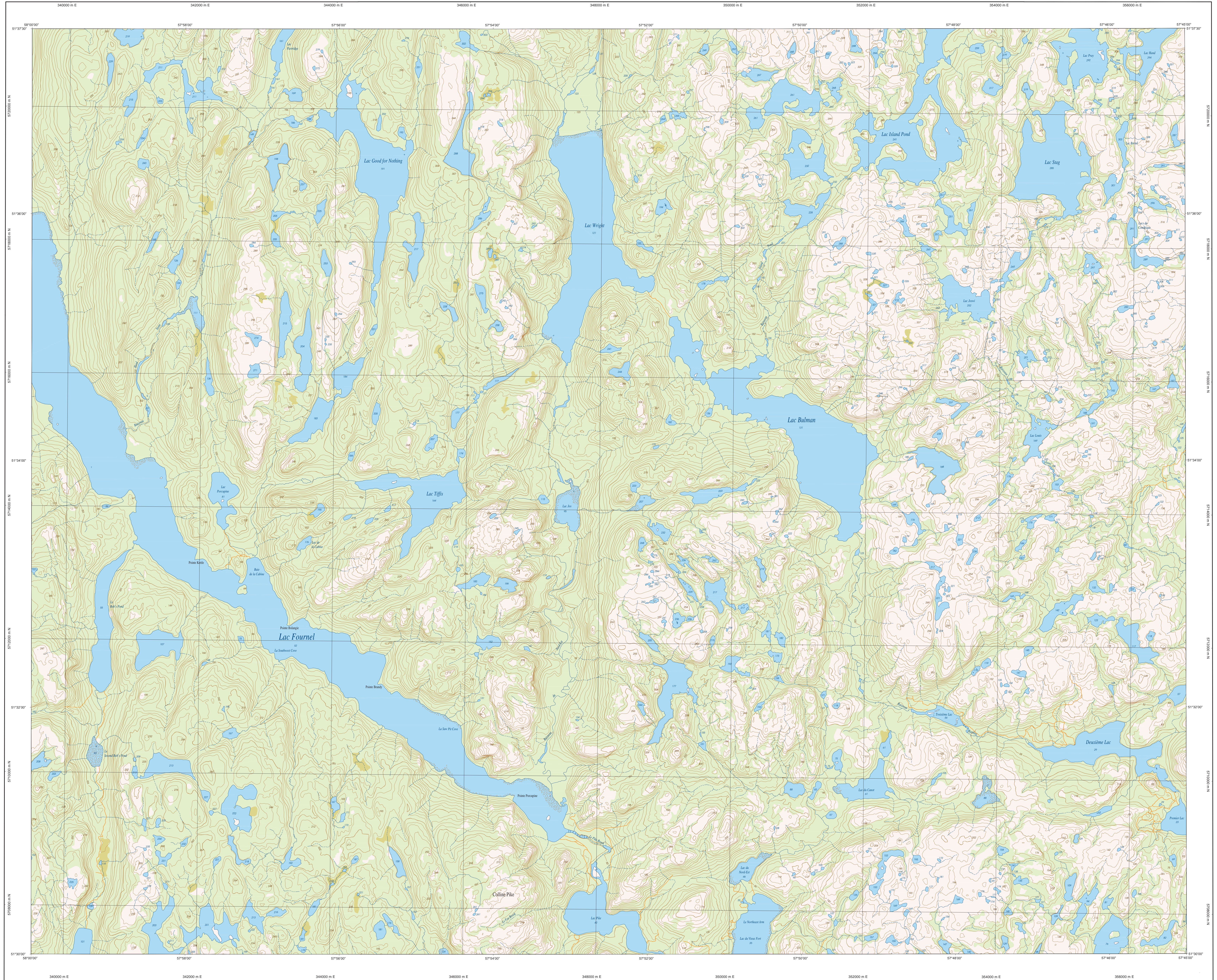


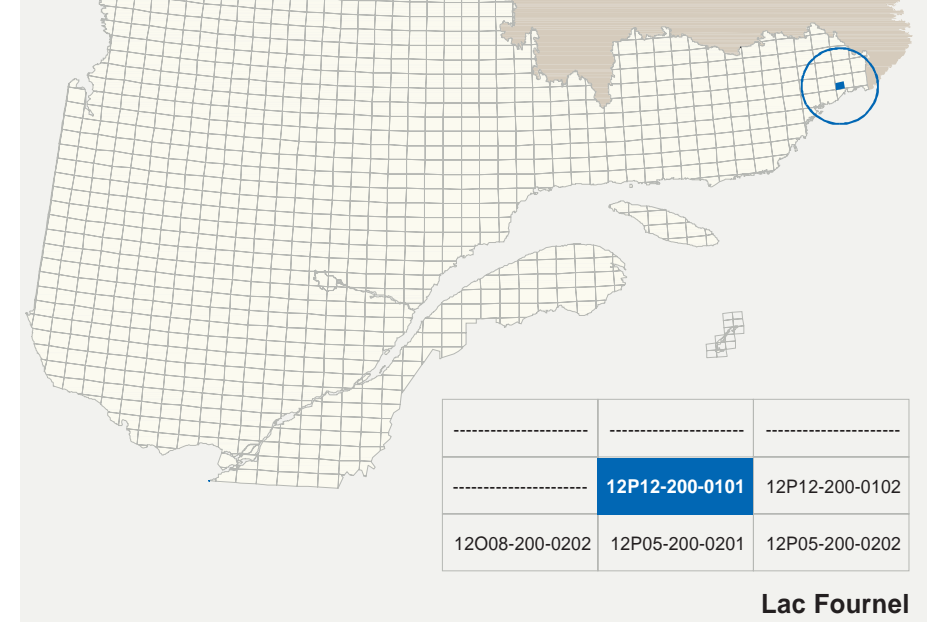
Lac Fournel

12P12-200-0101

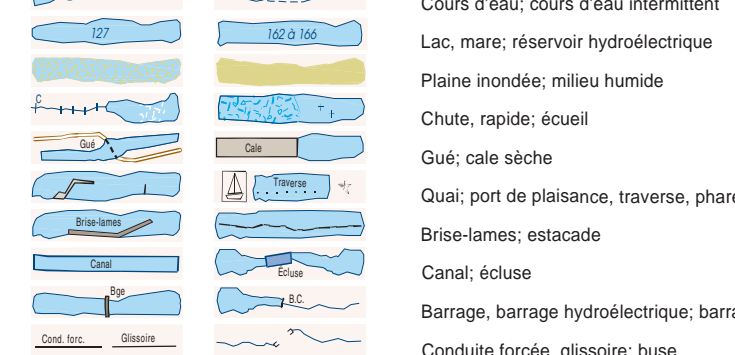


12P12-200-0101

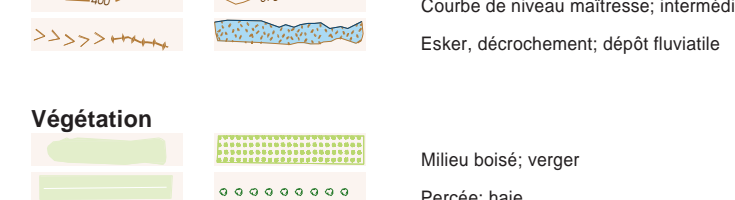
Série TOPO 1/20 000



Hydrographie



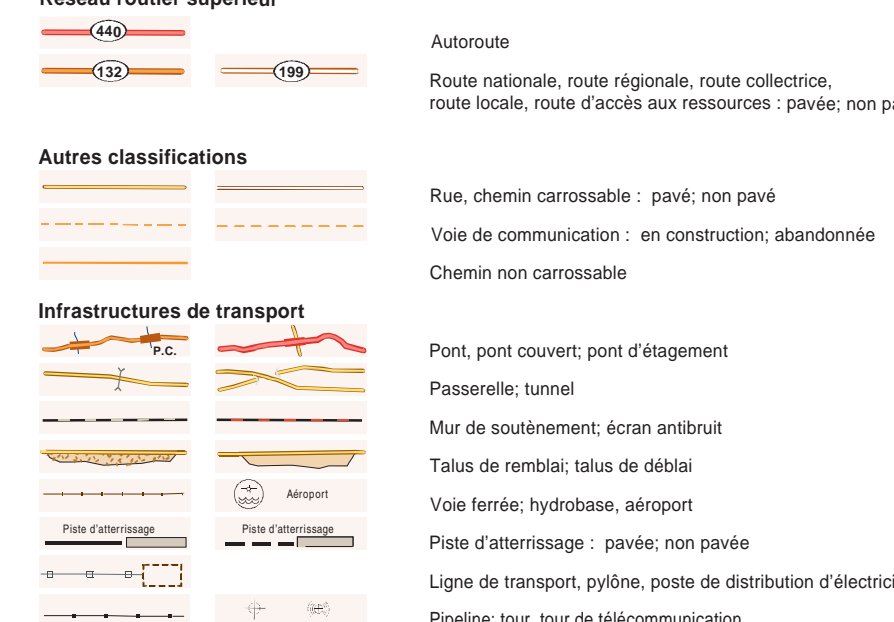
Modèle



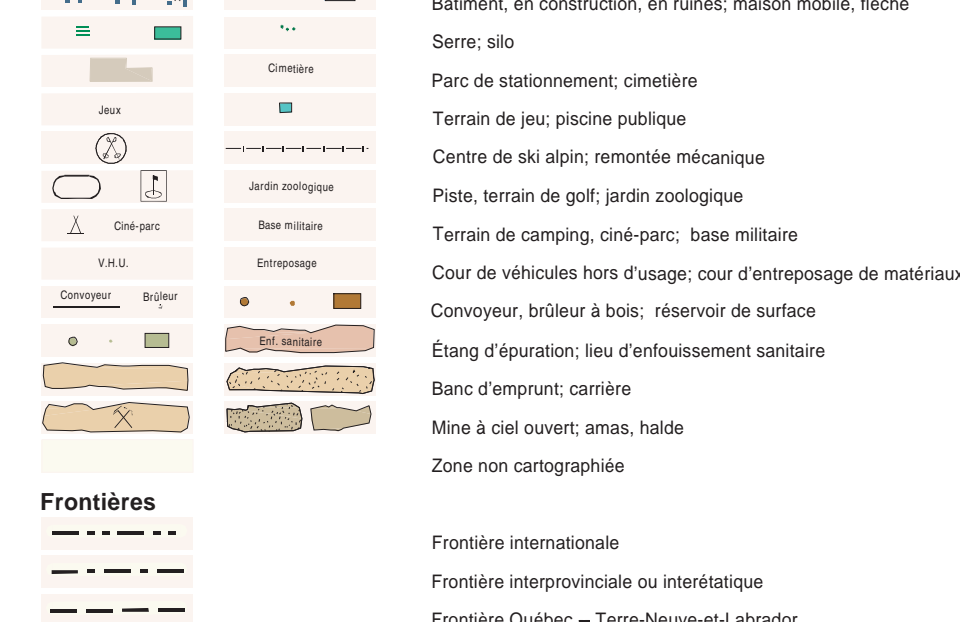
Végétation



Voies de communication



Bâtimens et aires désignées



Métadonnées

Échelle: 1:20 000
 Système de coordonnées géographiques: NAD 83
 Projection cartographique: UTM, zone 18
 Origine des données: Hydro Québec
 Date de mise à jour: 2005
 Version: 1.0

Sources

Hydro Québec
 Commission géologique du Canada
 Commission de toponymie du Québec
 Ministère des Ressources naturelles et de la Faune

Organisme

Ministère des Ressources naturelles et de la Faune

Année

2003

Crédits

Direction générale de l'information géographique
 Ministère des Ressources naturelles et de la Faune

Ressources naturelles
 et Faune
Québec