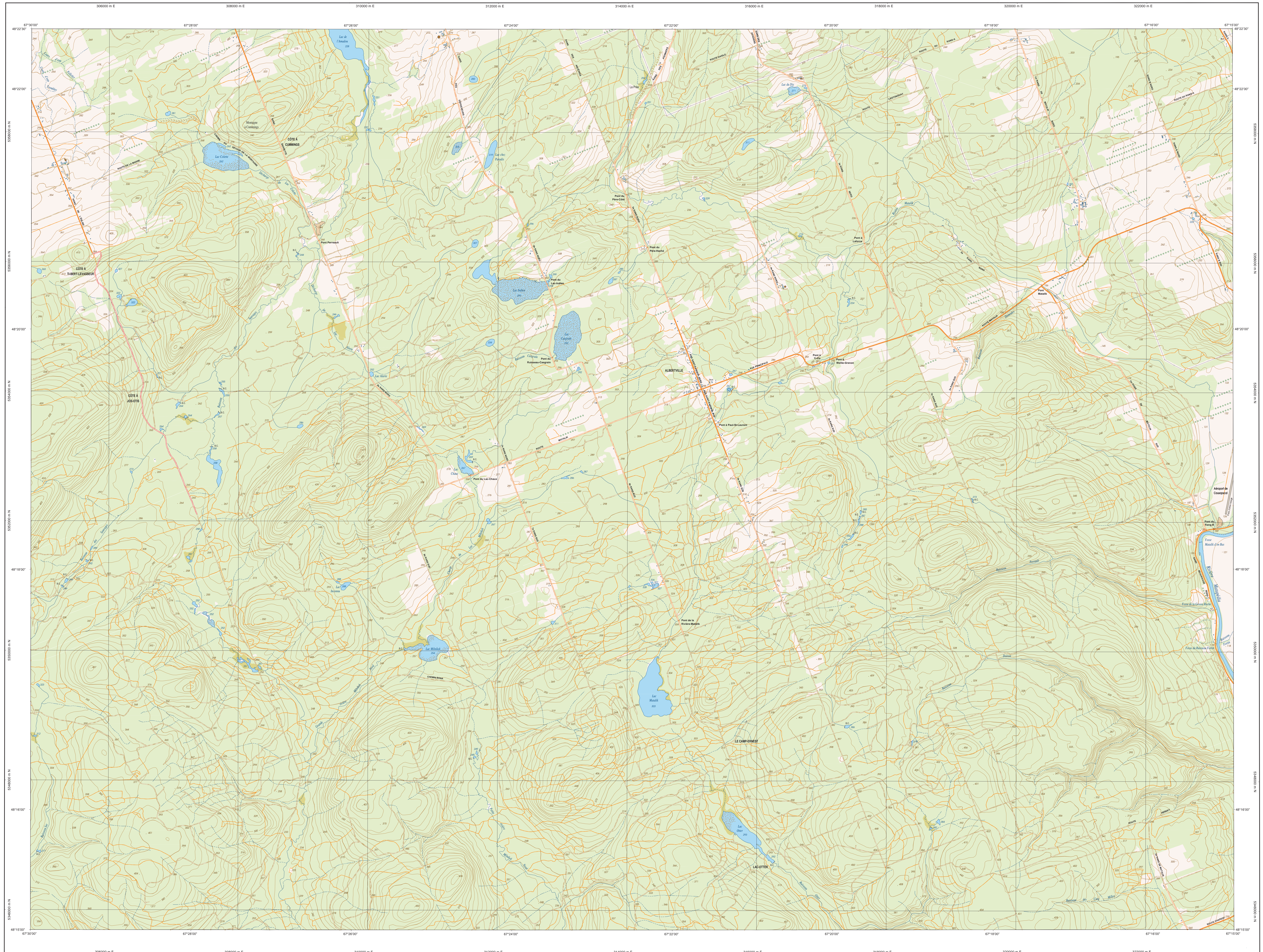
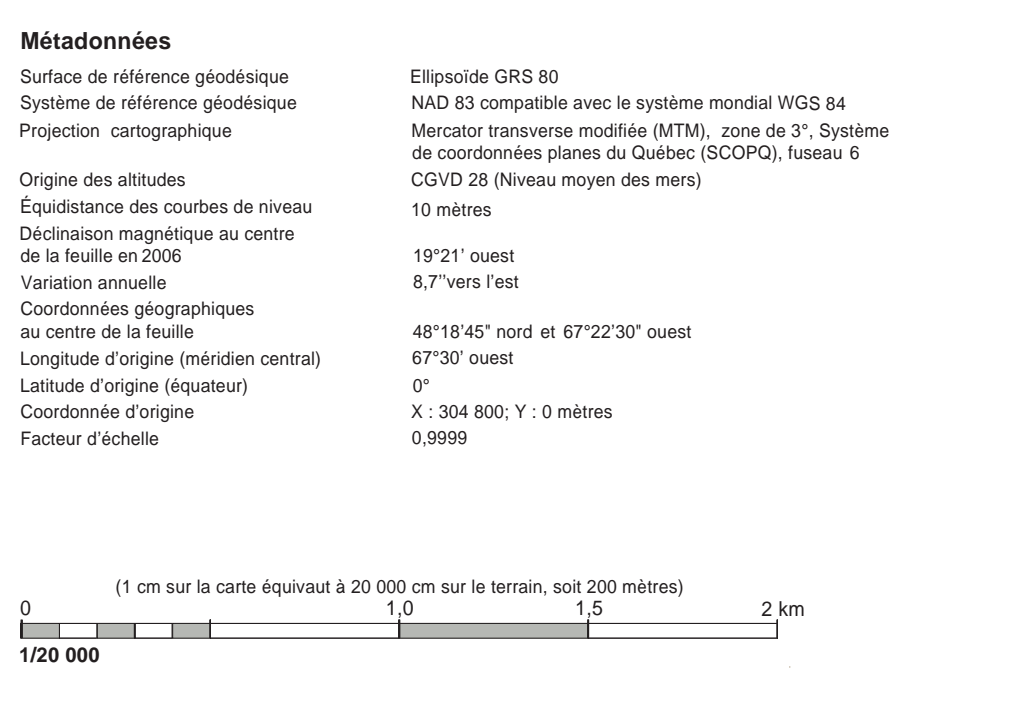
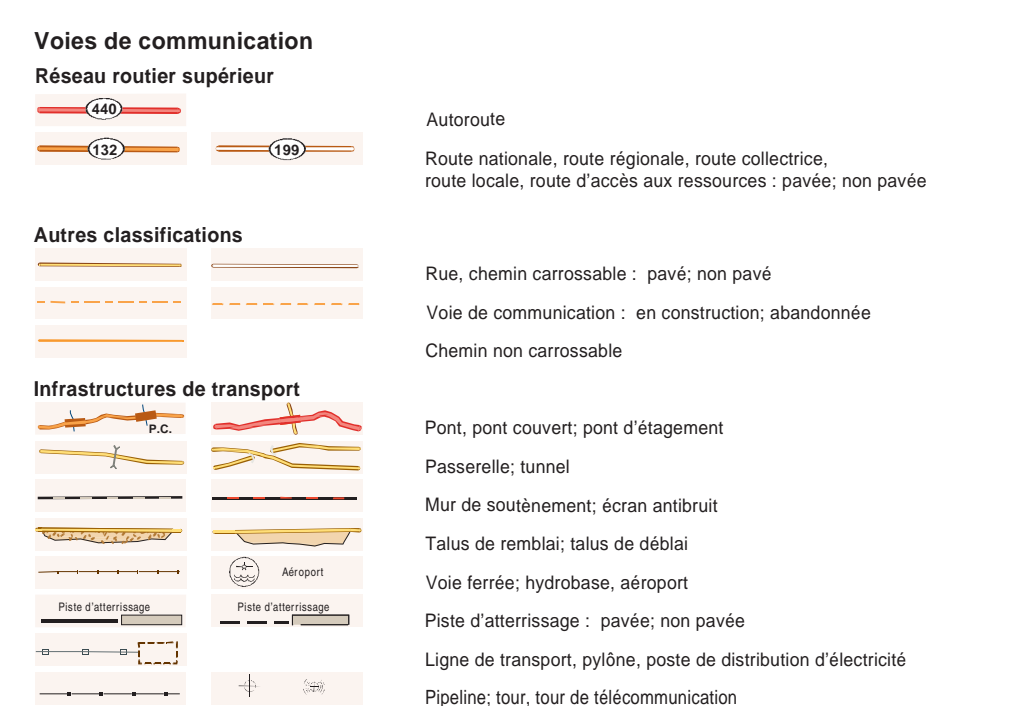
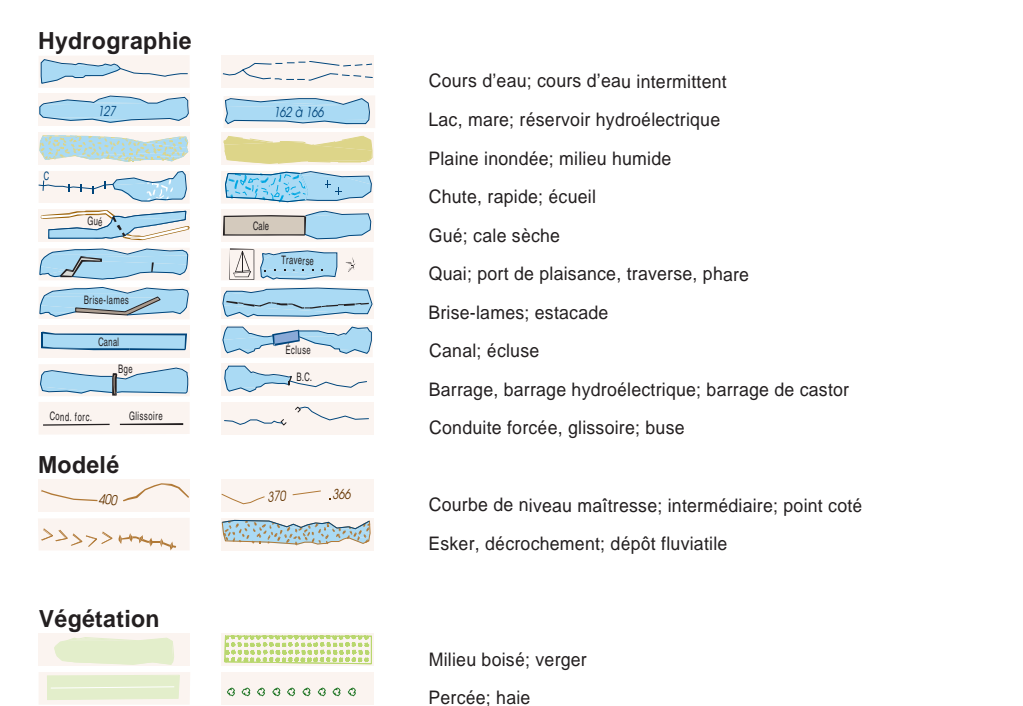
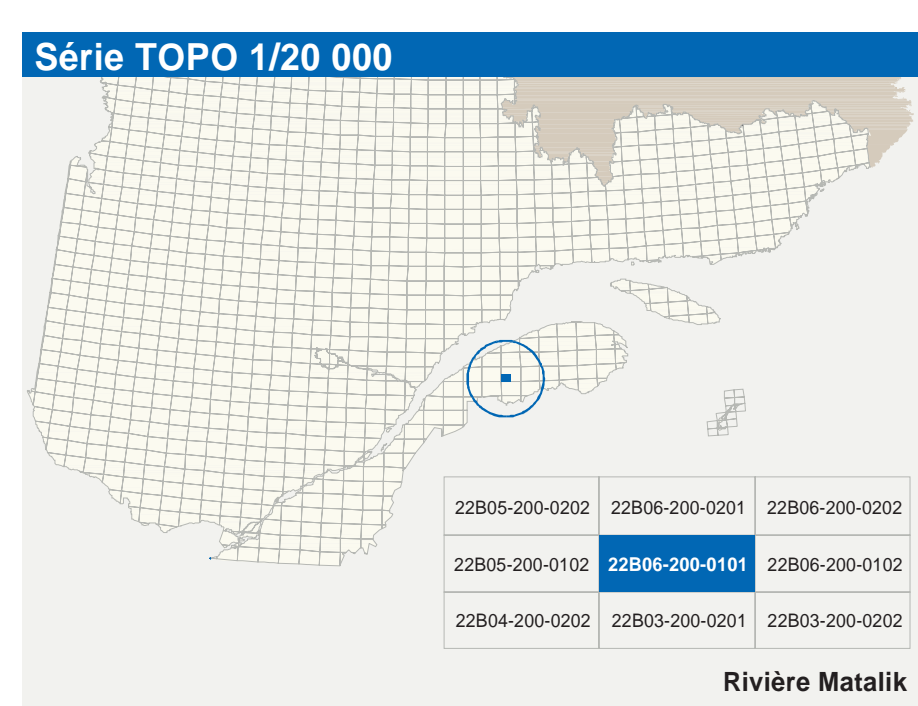


# Rivière Matalik

22B06-200-0101



22B06-200-0101



| Données                                       | Organisme  | Année |
|---|--|-------|
| Classification du réseau routier supérieur    | Ministère des Transports du Québec                 | nd    |
| Données hydrographiques                       | Hydro-Québec                                       | 1990  |
| Déclassement géographique                     | Commission géographique du Canada                  | 2006  |
| Nomenclature géographique                     | Commission de toponymie du Québec                  | nd    |
| Courbes de niveau                             | Ministère des Ressources naturelles et de la Faune | 2001  |
| Photographies aériennes à échelle de 1:60 000 | Ministère des Ressources naturelles et de la Faune | 2001  |

**Crédits**

Réalisation: Direction générale de l'information géographique  
 Ministère des Ressources naturelles et de la Faune  
 Note: Le présent document n'a aucune portée légale.

© Gouvernement du Québec  
 Dépot légal - Bibliothèque nationale du Québec, 1<sup>er</sup> trimestre 2006