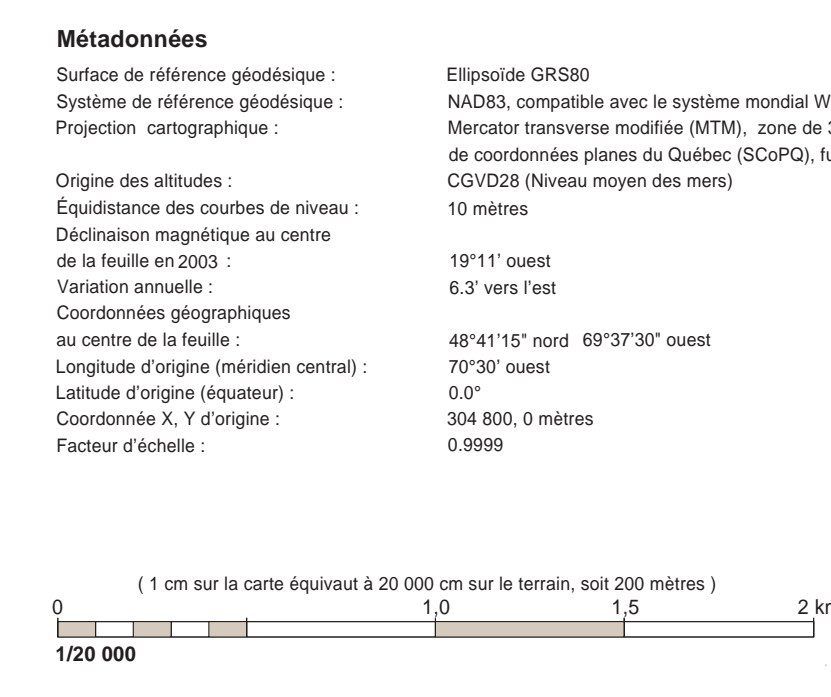
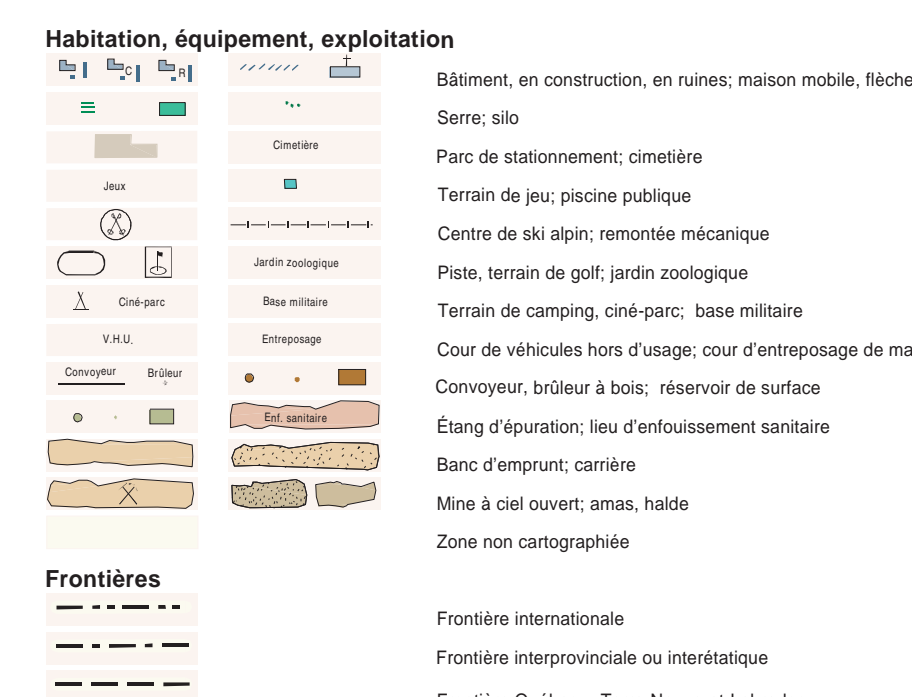
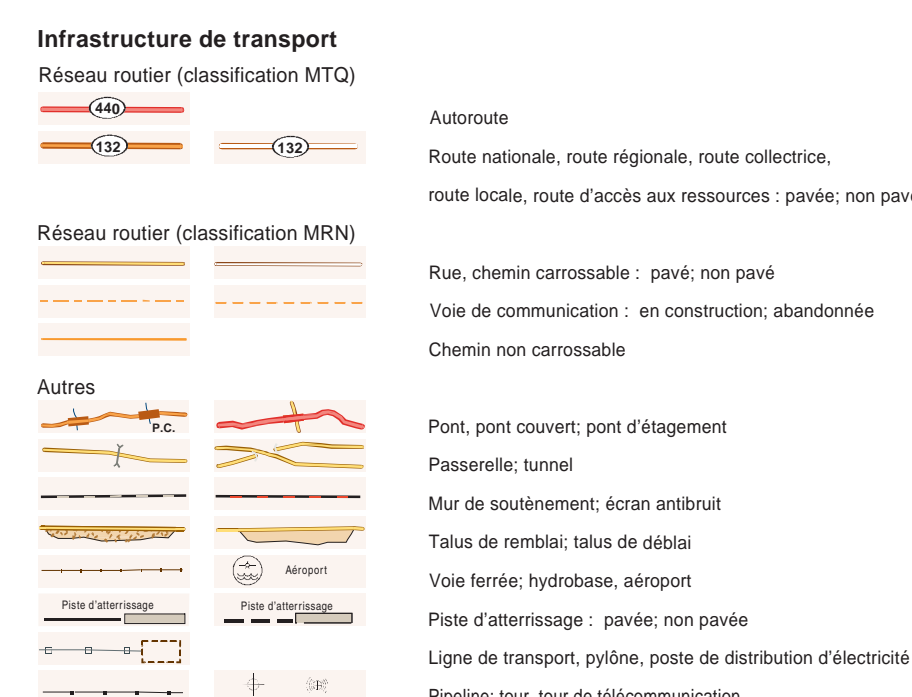
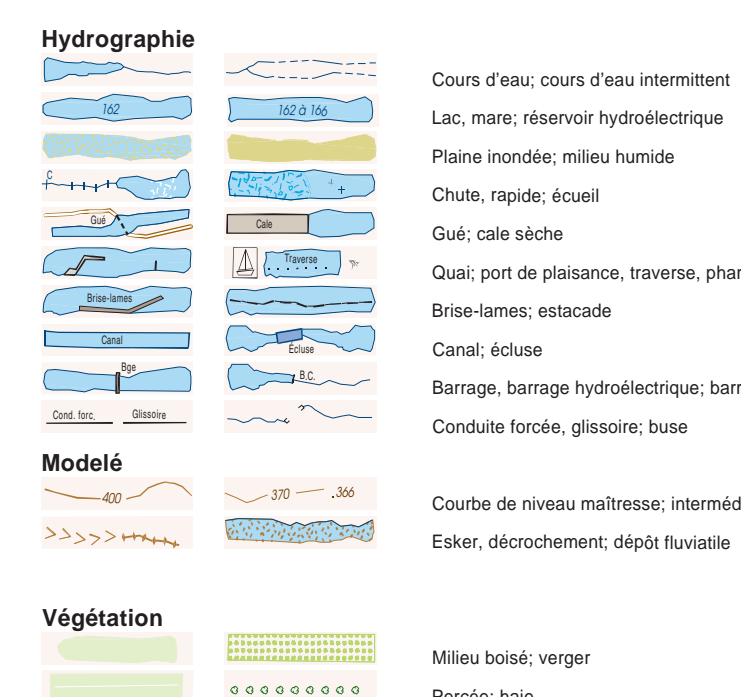
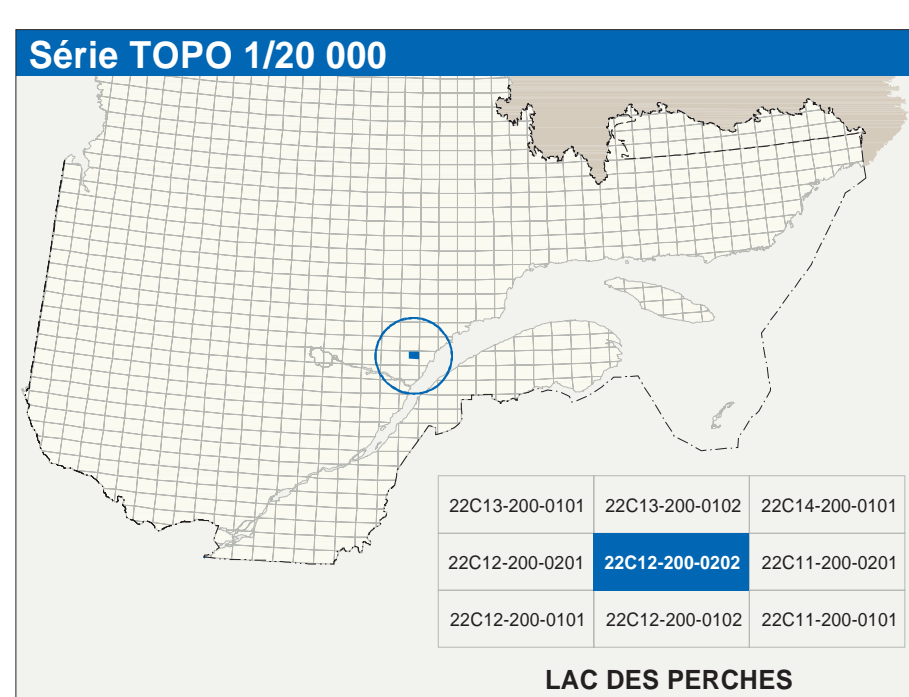


# LAC DES PERCHES

22C12-200-0202



22C12-200-0202



Sources	Organisme	Date
Classification du Niveau routier supérieur	Ministère des transports	nd
Cité d'implantation des réservoirs hydroélectriques	Hydro-Québec	1990
Déclinaison magnétique	Commission géologique du Canada	2003
Courbes de niveau à l'échelle de 1:40 000	Commission de géographie	1986
Nomenclature géographique	Commission de toponymie du Québec	nd
Photographies aériennes à l'échelle de 1:40 000	Ministère des Ressources naturelles et de la Faune	1986

**Crédits**

Réalisation: Direction générale de l'information géographique

© Gouvernement du Québec, 3<sup>e</sup> trimestre 2023

Déposé légal - Bibliothèque nationale du Québec