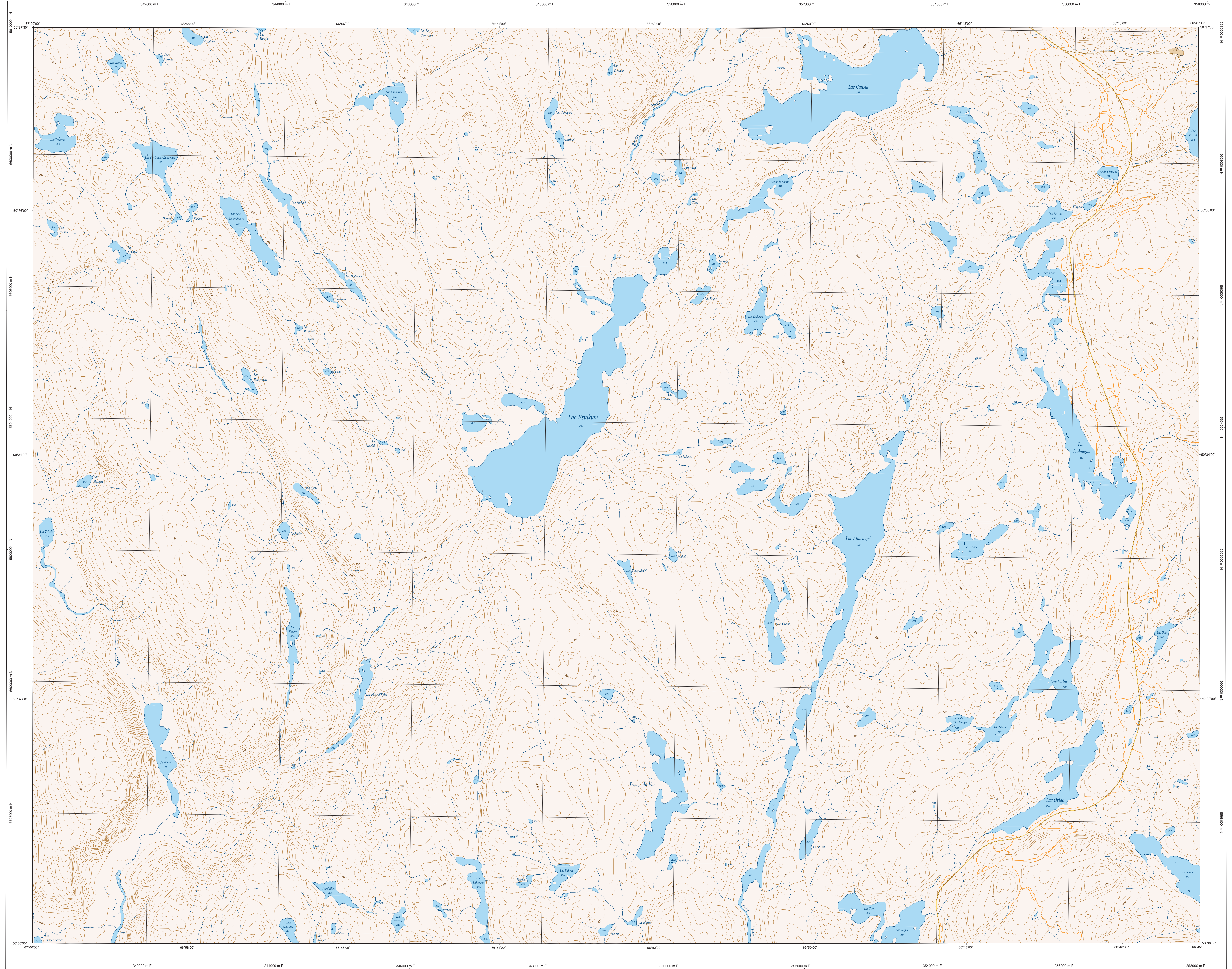


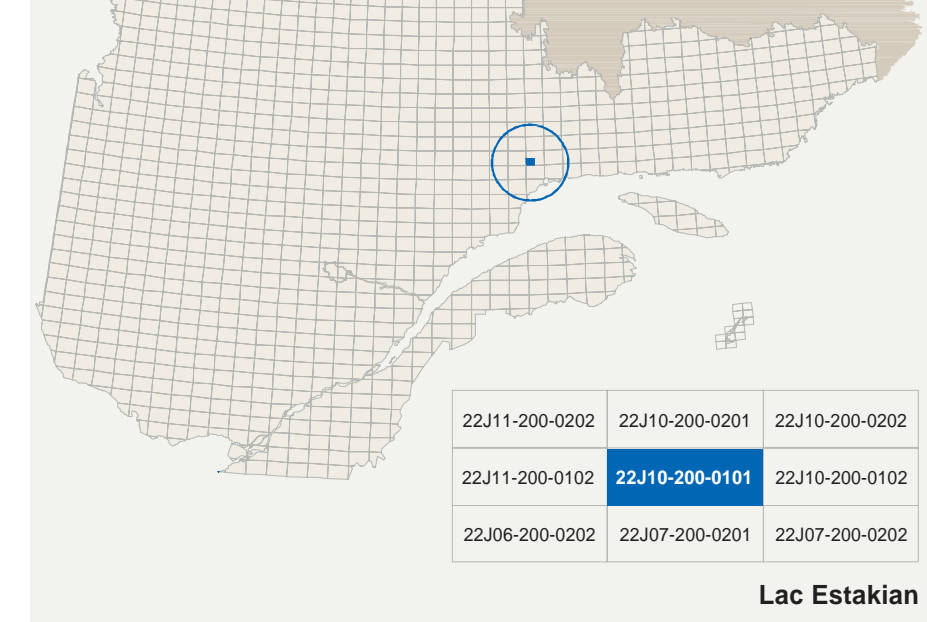
# Lac Estakian

22J10-200-0101



22J10-200-0101

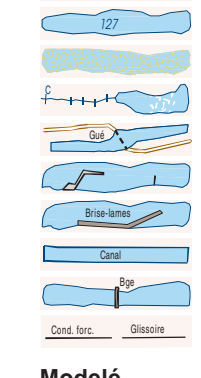
## Série TOPO 1/20 000




22J11-200-0202	22J10-200-0201	22J10-200-0202
22J11-200-0102	22J10-200-0101	22J10-200-0102
22J08-200-0202	22J07-200-0201	22J07-200-0202

Lac Estakian

## Hydrographie



## Modèles



## Végétation



	Cours d'eau; cours d'eau intermittent
	Lac, mare; réservoir hydroélectrique
	Plans, rizières; étangs humides
	Chênes, peupliers; écluses
	Quai; cale sèche
	Quai; pont de péage; travers, phare
	Brûlé; marais; estacade
	Canal; écluses
	Barrage; barrage hydroélectrique; barrage de canal
	Conduite forcée; glissoire; buse
	Courbe de niveau; marnage; intermédiaire; point coté
	Escale; détachement; dépôt fluvial
	Milieu boisé; végétar
	Parcelle; tala

## Voies de communication

	Réseau routier supérieur
	Autoroute
	Route nationale; route régionale; route collection; route locale; route d'accès aux ressources; pavée; non pavée
	Autres classifications
	Rue; chemin; carrossable; pavé; non pavé
	Chemise non carrossable
	Pont; pont couvert; pont d'alignement
	Passerelle; tunnel
	Mur de soutènement; écran anti-butut
	Talus de remblai; talus de déblai
	Voie ferrée; hydrobus; aéroport
	Piste d'atterrissage; piste; non piste
	Ligne de transport; pylône; poste de distribution d'électricité
	Pylône; tour; tour de télécommunication

## Bâtiments et aires désignées

	Bâtiment en construction; ruines; maison mobile; fiche
	Site; site
	Parc de récréation; cimetière
	Terrain de jeu; piscine publique
	Centre de soins; mémoriaire militaire
	Parc; terrain de golf; jardin zoologique
	Terrain de camping; ciné-parc; base militaire
	Cour de séchage; four d'élevage; tour d'atterrissage de matériel
	Convoyeur; bûche; bois; réservoir de surface
	Étang d'épuration; lieu d'abaissement sanitaire
	Baracade; emprise; carrière
	Mine à ciel ouvert; amas; halde
	Zone non cartographiée

## Frontières

	Frontière internationale
	Frontière interprovinciale ou interterritoriale
	Frontière Québec - Terre Inuvial et Labrador (pente frontalière d'usage définitive; sa position est approximative)

## Métadonnées

Surface de référence géodésique	Ellipsoïde ORE 80
Système de référence géodésique	NAD 83 combiné avec le système mondial WGS 84
Projection cartographique	Mercator transverse modifiée (MTM), zone de 3 <sup>e</sup> Système de coordonnées étirés du Québec (SQCS), fuseau 6
Origine des altitudes	Équipement des routes de niveau
Équipement des routes de niveau	15 mètres
Discrétion magnétique au centre de la feuille en 2007	29°42' ouest
Variation annuelle	10,6' vers l'est
Coordonnées géographiques au centre de la feuille	50°33'45" nord et 66°52'30" ouest
Longueur d'origine (mètre) central	67°30' ouest
Latitude d'origine (mètre)	0'
Coordonnées d'origine	X : 304 800, Y : 0 mètres
Facteur d'échelle	0,2000

## Sources

Données	Organisme	Année
Classification de réseau routier	Ministère des Transports du Québec	nd
Cote d'altitude des réservoirs hydroélectriques	Hydro-Québec	1990
Déclassement géographique	Commission géographique du Canada	2007
Nomenclature géographique	Commission de toponomie du Québec	nd
Couche de niveau	Ministère des Ressources naturelles du Canada	1993
Photographies aéroportées à l'échelle de 1:61 000	Ministère des Ressources naturelles et de la Faune	1997

## Crédits

Réalisation : Direction générale de l'information géographique  
 Ministère des Ressources naturelles et de la Faune  
 Note : Le présent document n'a aucune portée légale.  
 © Gouvernement du Québec  
 Dépôt légal : Bibliothèque nationale du Québec, 3<sup>e</sup> trimestre 2007

## Échelle

