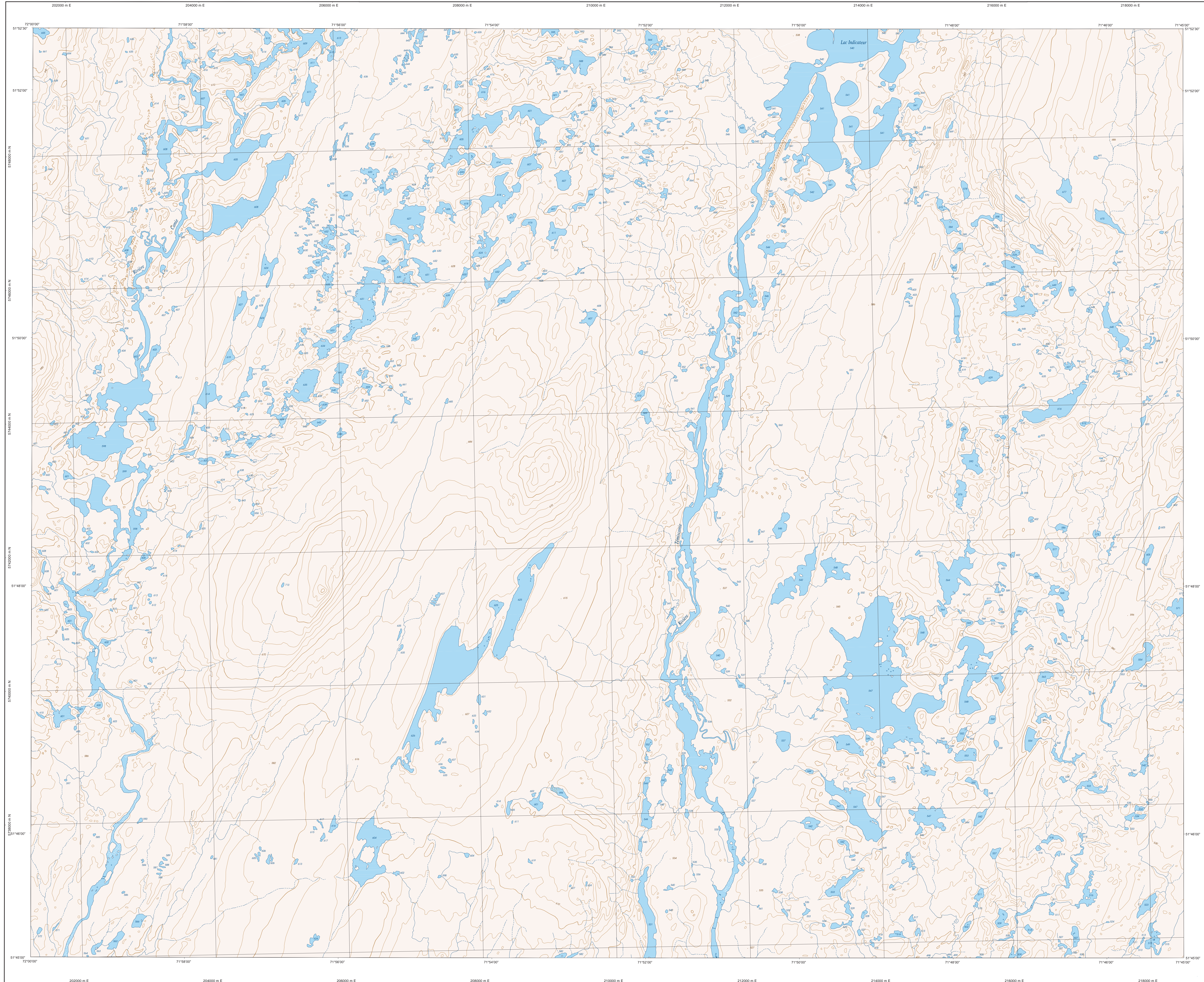
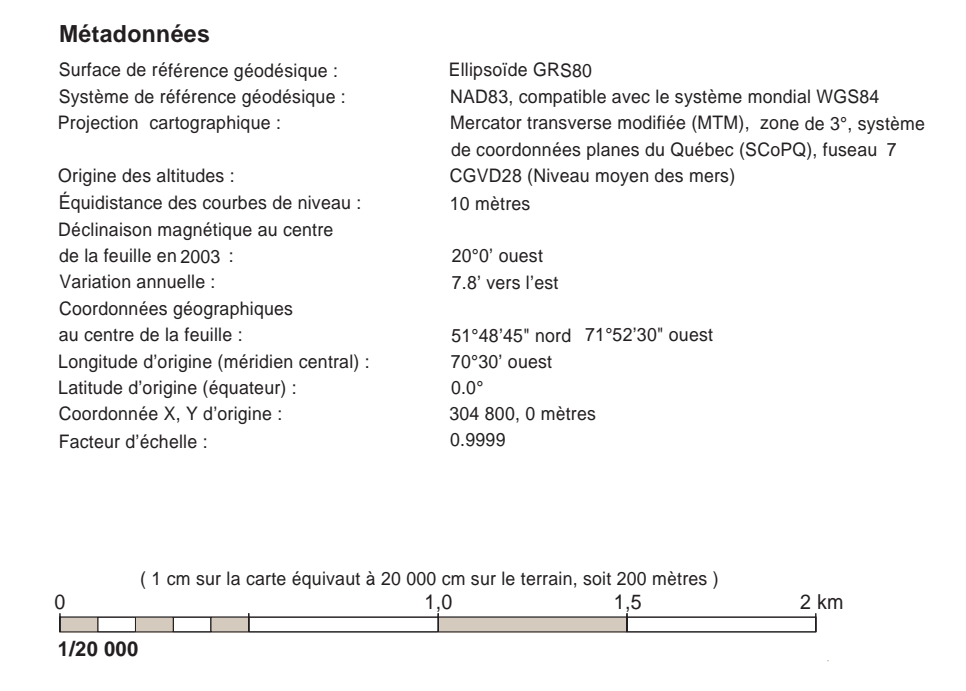
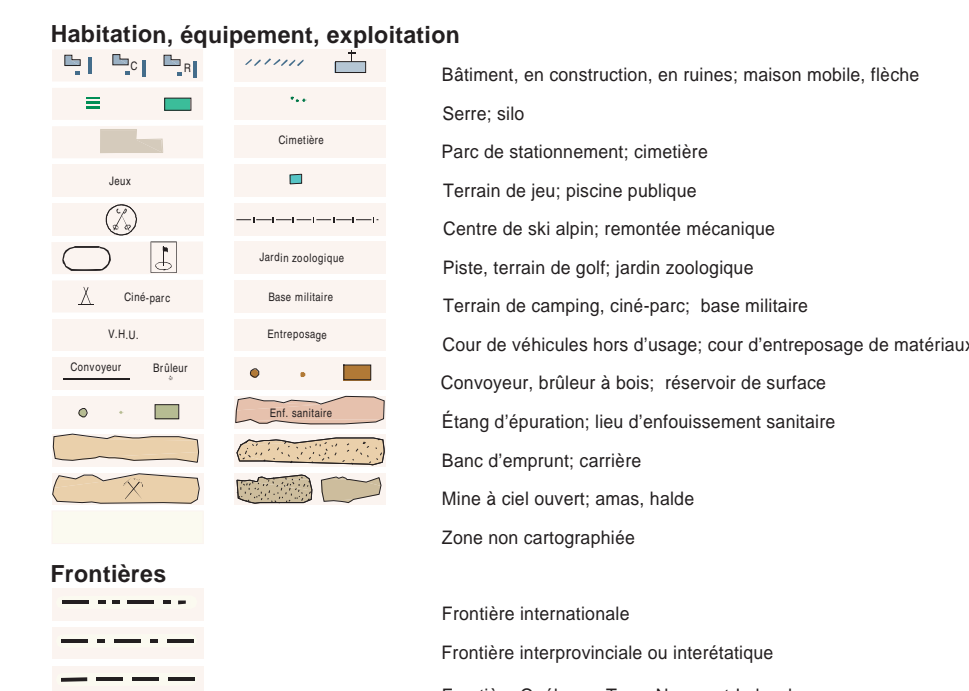
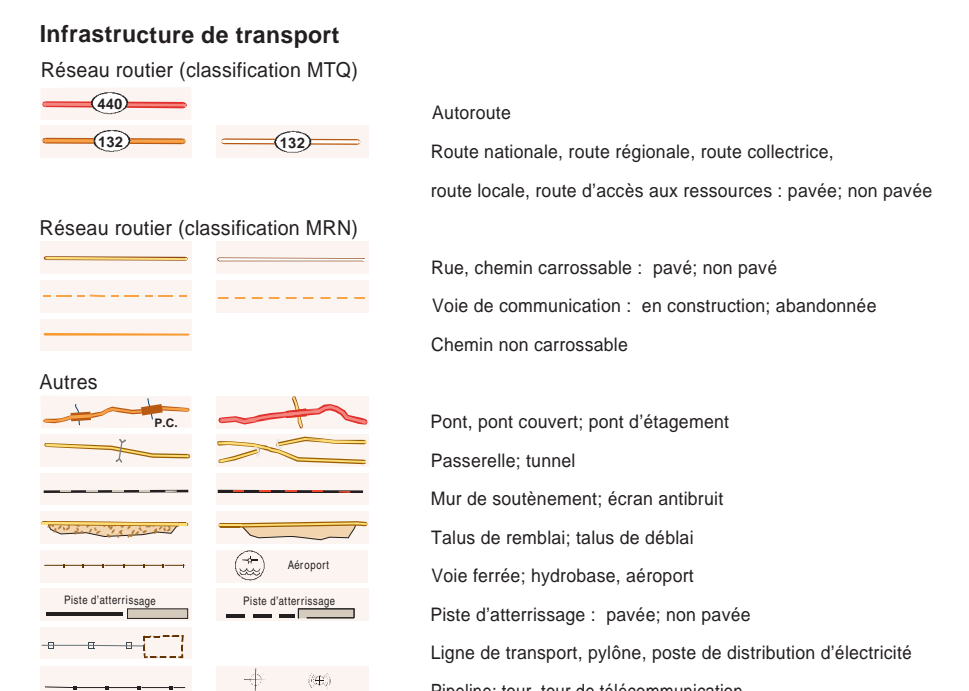
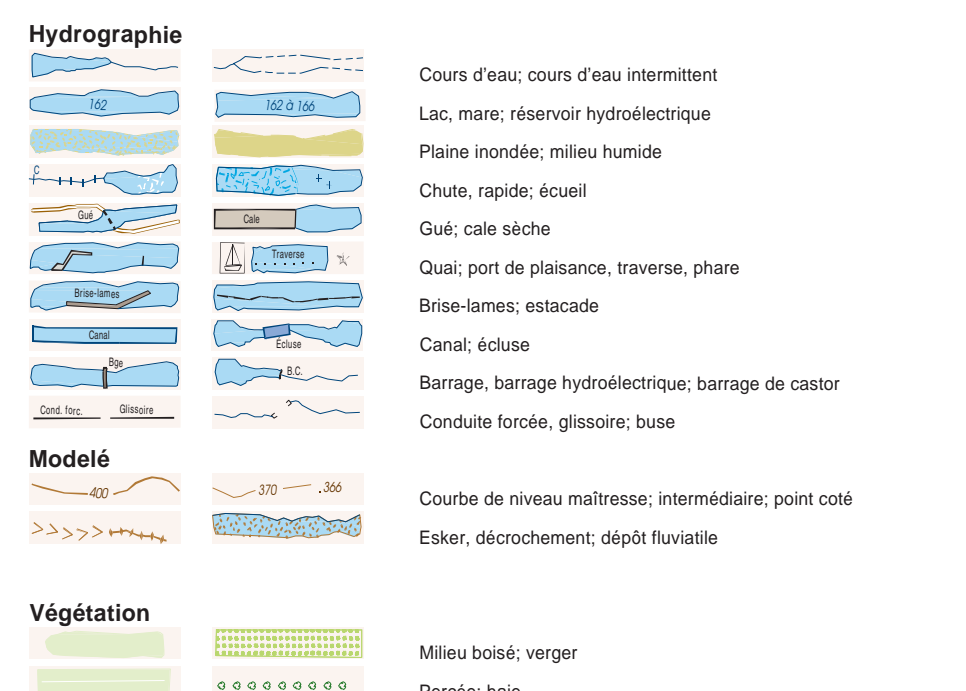
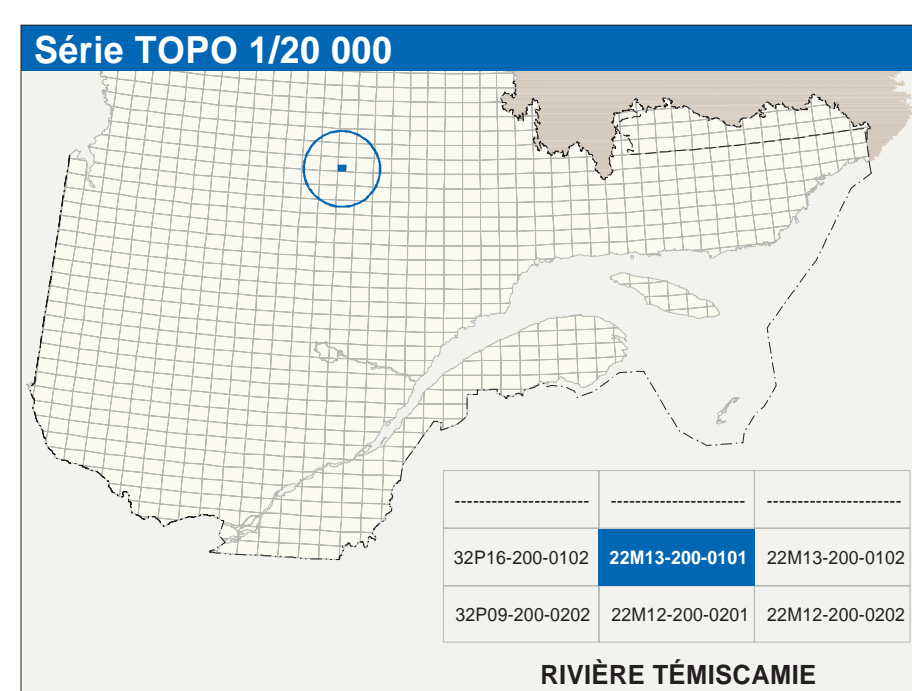


RIVIÈRE TÉMISCAMIE

22M13-200-0101



22M13-200-0101



Sources

Données	Organisme	Date
Classification du réseau routier supérieur	Ministère des transports	nd
Cote d'élévation des réseaux hydroélectriques	Hydro-Québec	1990
Déclinaison magnétique	Commission géologique du Canada	2002
Courbes de niveau	Ministère des Ressources naturelles	1980
	du Canada	
Nomenclature géographique	Commission de toponymie du Québec	nd
Photographies aériennes à l'échelle de 1:40 000	Ministère des Ressources naturelles et de la Faune	1997

Crédits

Réalisation : Direction générale de l'information géographique

© Gouvernement du Québec, 3^e trimestre 2003

Déposit légal : Bibliothèque nationale du Québec