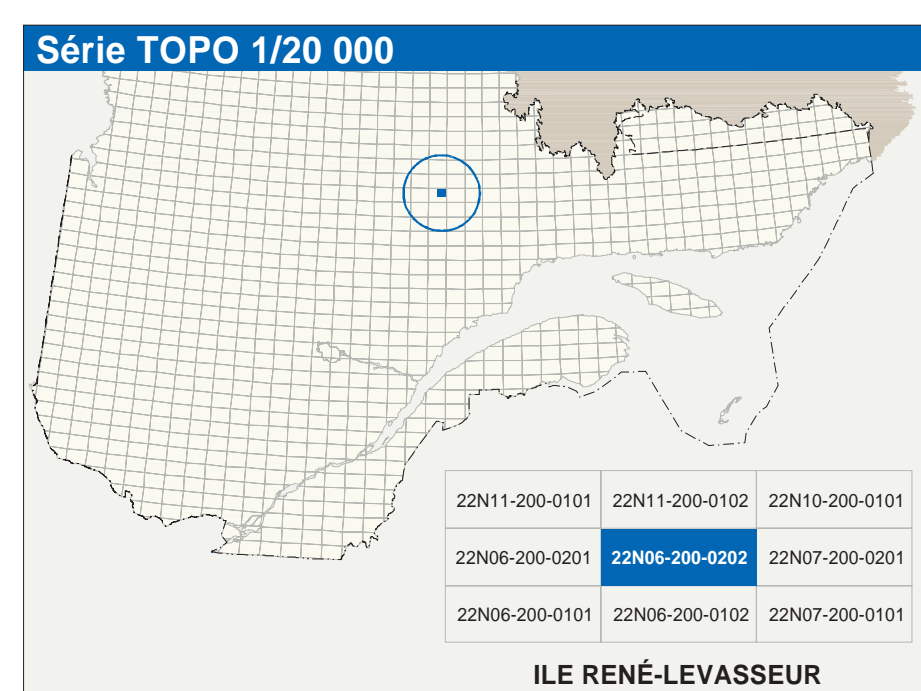


# ILE RENÉ-LEVASSEUR

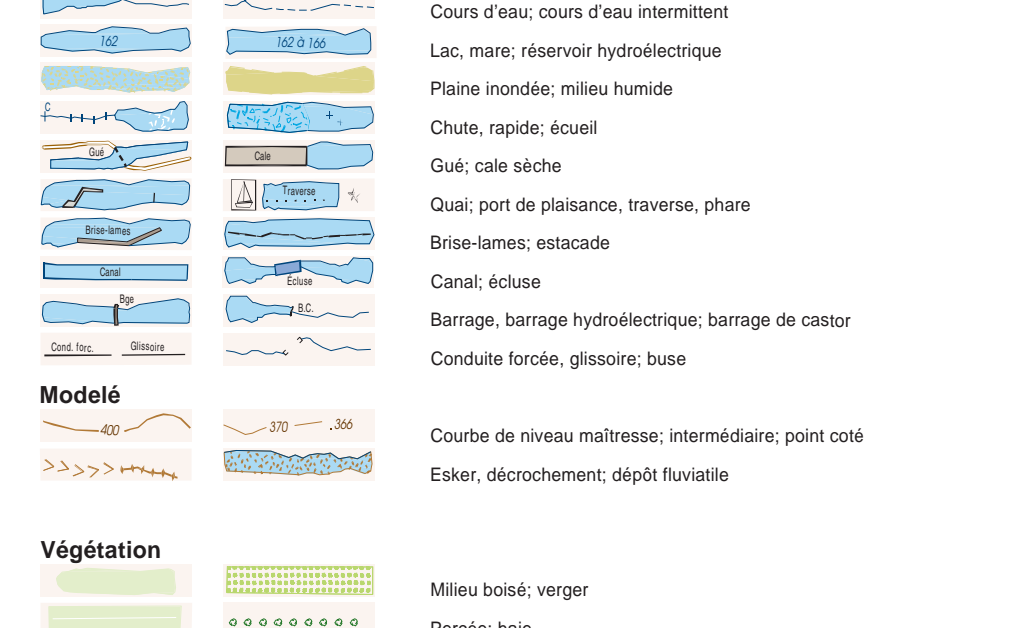
22N06-200-0202



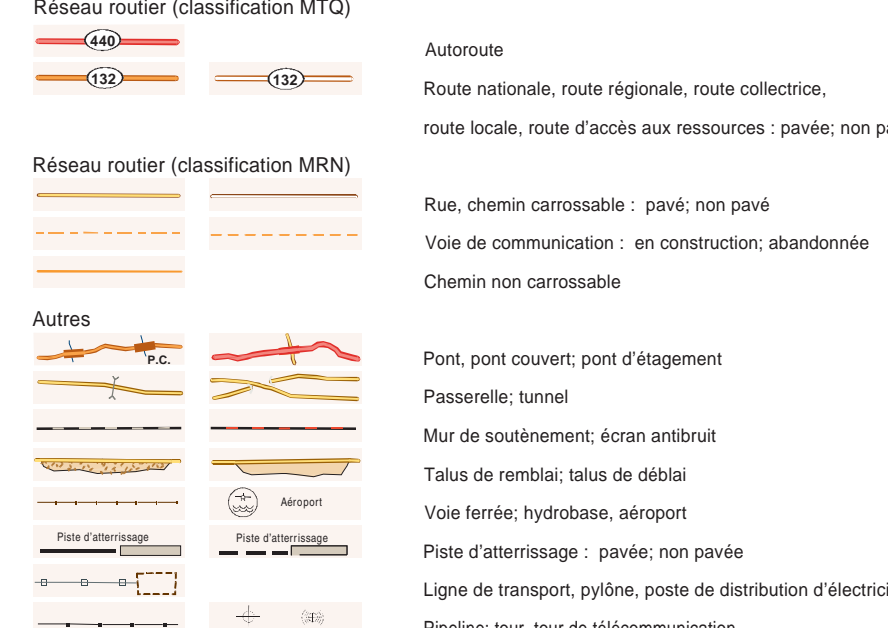
22N06-200-0202



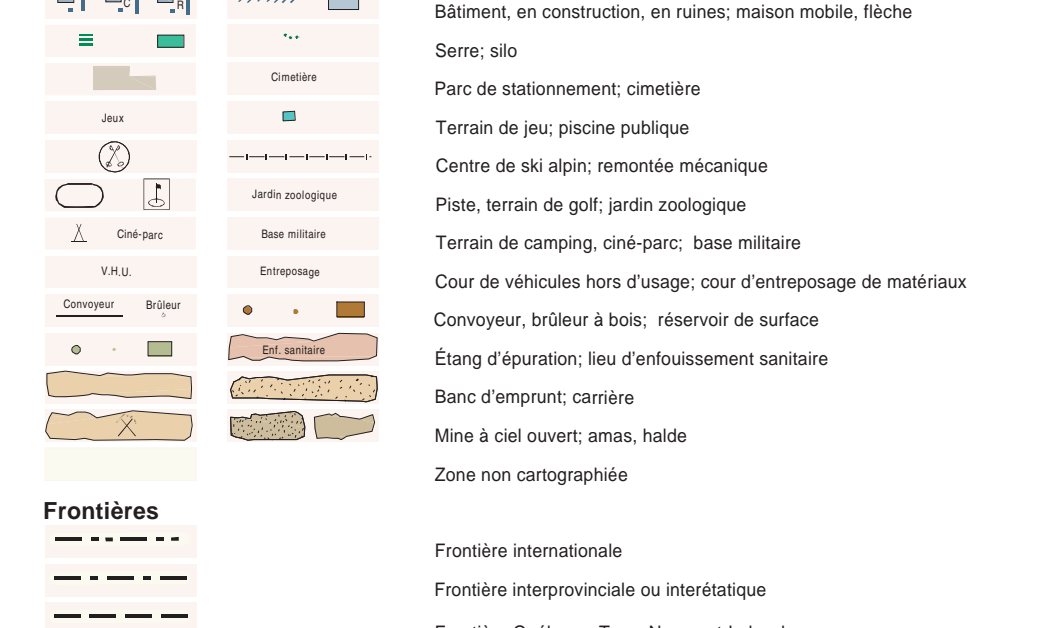
## Hydrographie



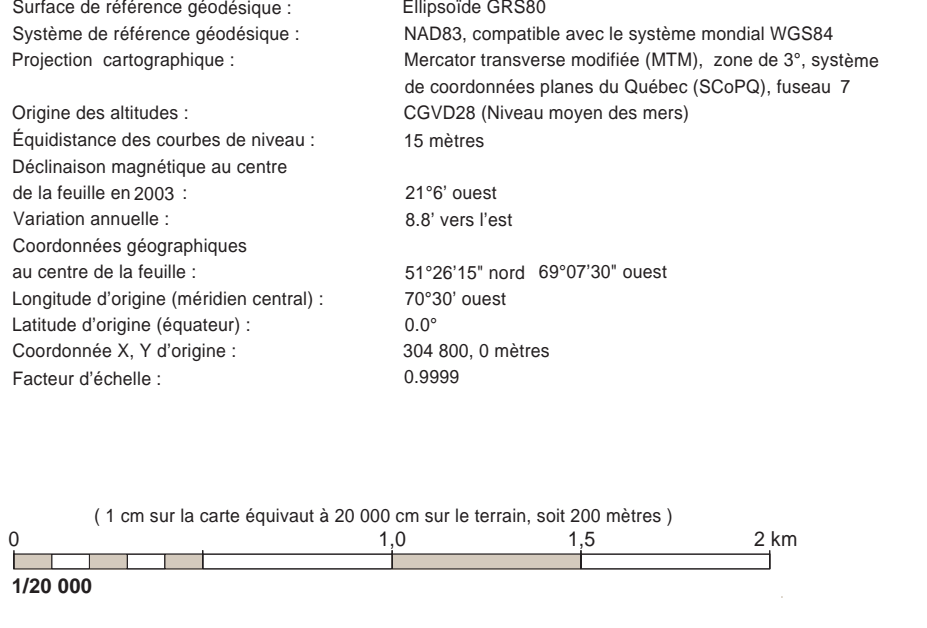
## Infrastructure de transport



## Habitation, équipement, exploitation



## Métadonnées



## Sources

Données	Organisme	Date
Classification du réseau routier supérieur	Ministère des transports	nd
Cote d'exploitation des réservoirs hydroélectriques	Hydro-Québec	1990
Déclinaison magnétique	Commission géologique du Canada	2003
Courbes de niveau	Ministère des Ressources naturelles	1999
Nomenclature géographique	Commission de toponymie du Québec	nd
Photographies aériennes à l'échelle de 1:40 000	Ministère des Ressources naturelles et de la Faune	1997

Crédits  
 Réalisation : Direction générale de l'information géographique  
 © Gouvernement du Québec, 3<sup>e</sup> trimestre 2003  
 Drapeau légal - Bibliothèque nationale du Québec