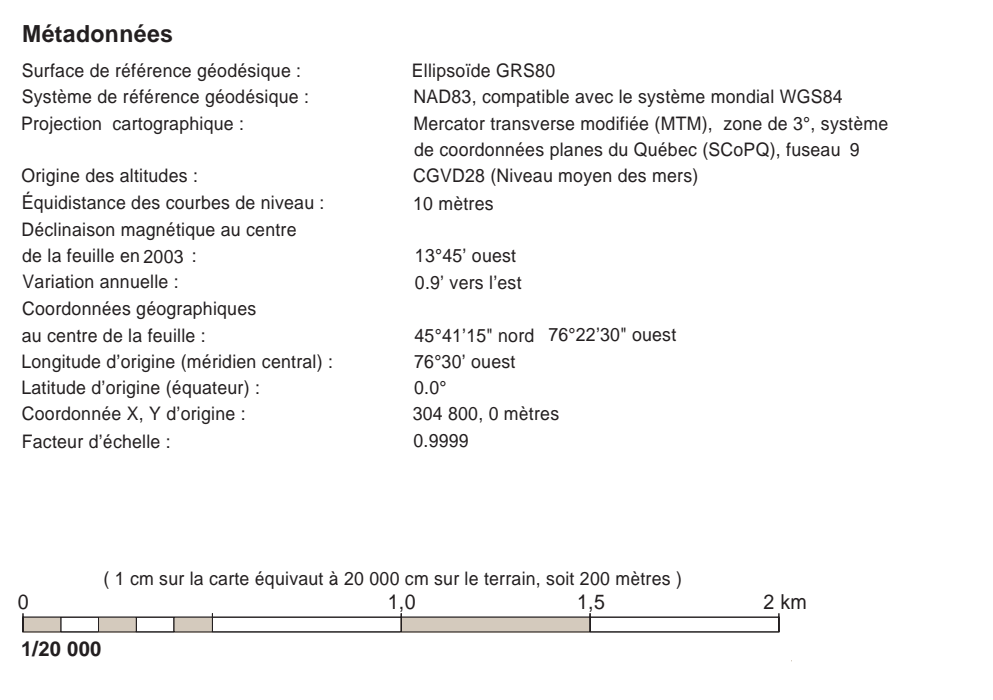
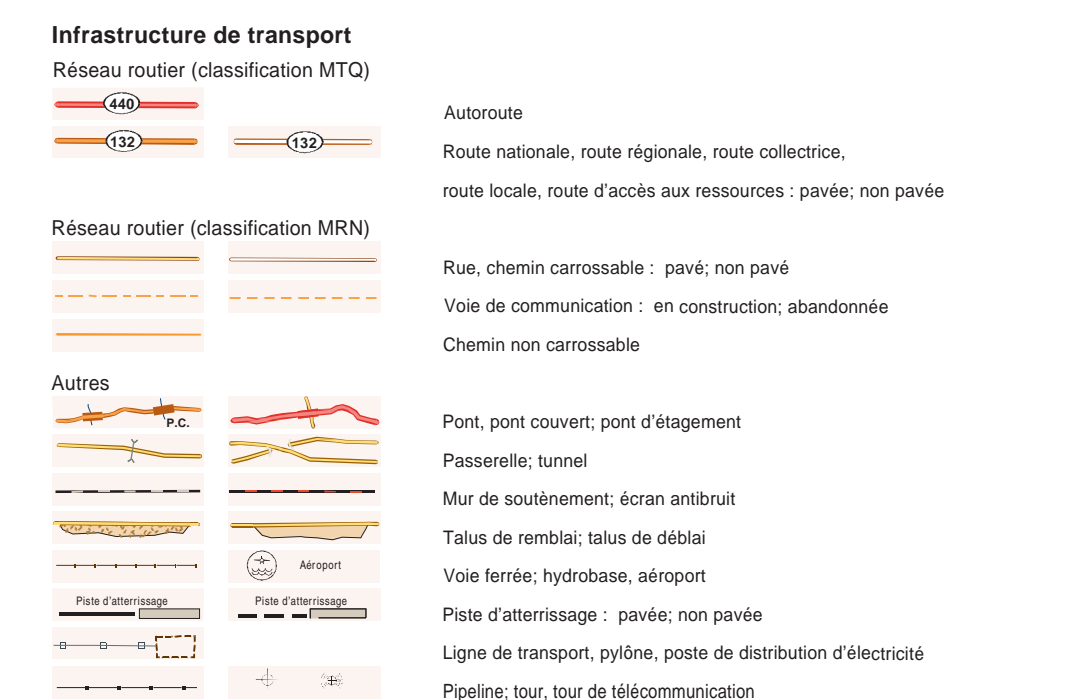
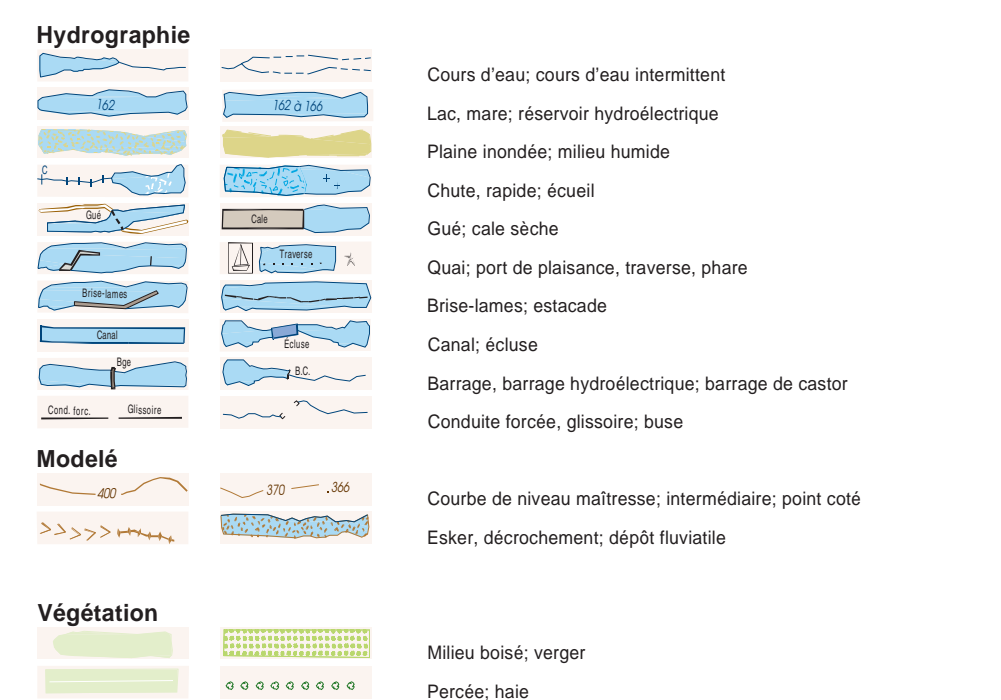
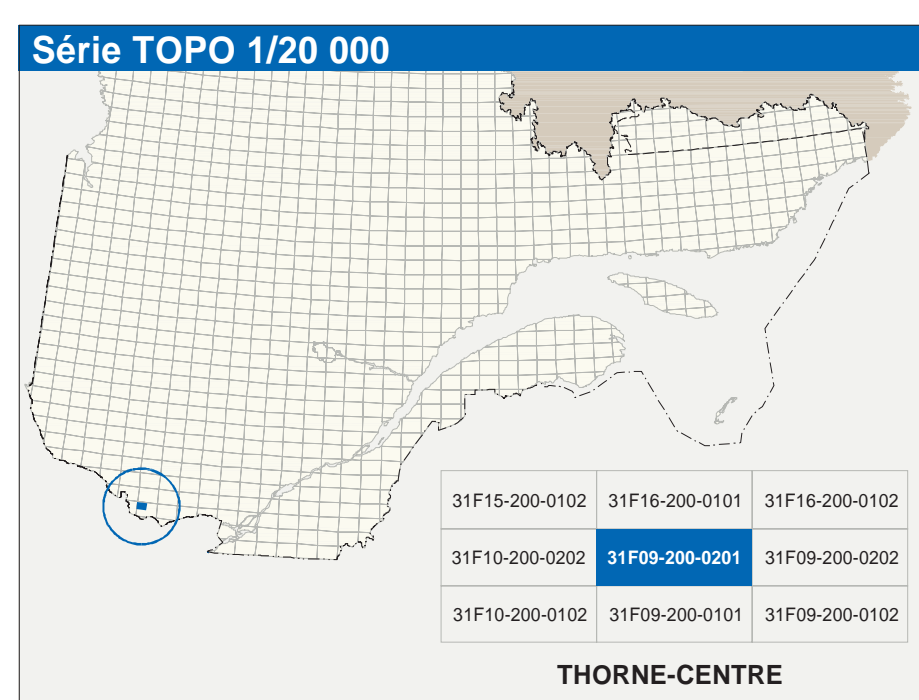


# THORNE-CENTRE

31F09-200-0201



31F09-200-0201



Données	Organisme	Date
Classification du niveau moyen supérieur	Ministère des transports	nd
Cote d'exploitation des réservoirs hydroélectriques	Hydro-Québec	1990
Cartographie magnétique	Commission géologique du Canada	2003
Courbes de niveau à l'échelle de 1:40 000	Photographies aériennes	2000
Nomenclature géographique	Commission d'orthographe du Québec	nd
Photographies aériennes à l'échelle de 1:40 000	Ministère des Ressources naturelles et de la Faune	2000

**Crédits**  
 Réalisation : Direction générale de l'information géographique  
 © Gouvernement du Québec 2003  
 Déposit légal - Bibliothèque nationale du Québec