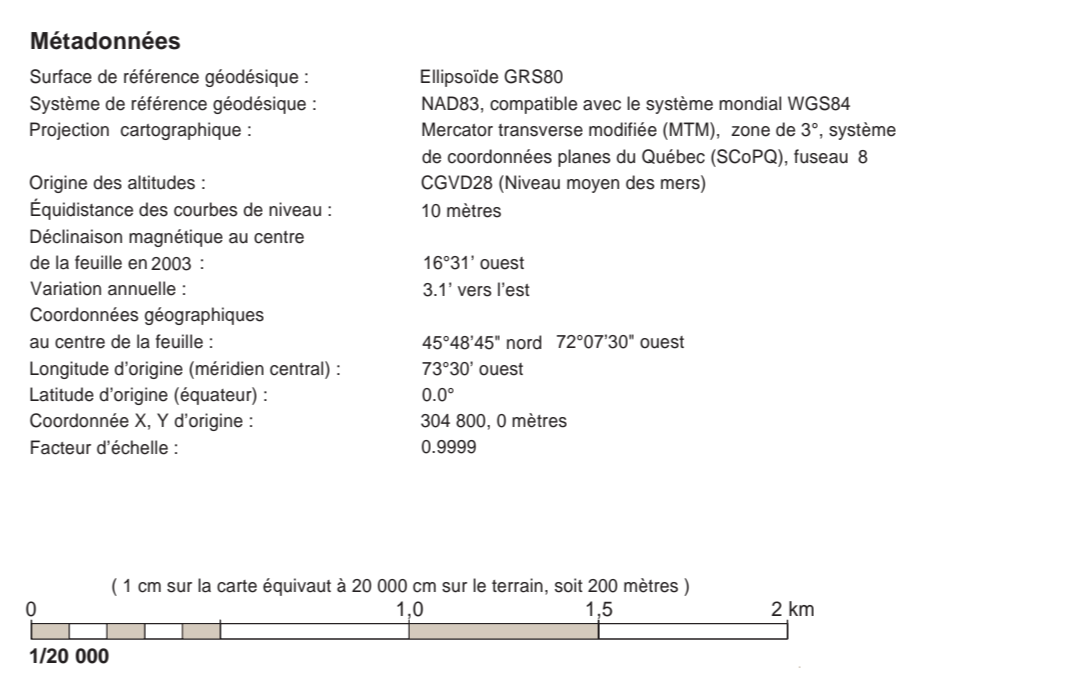
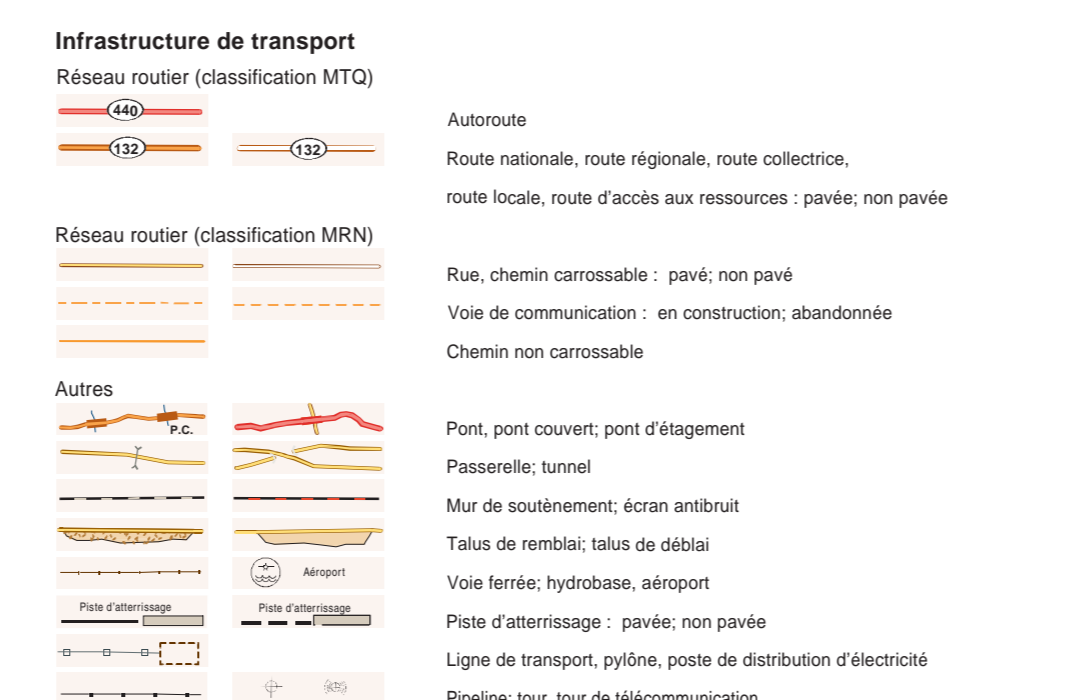
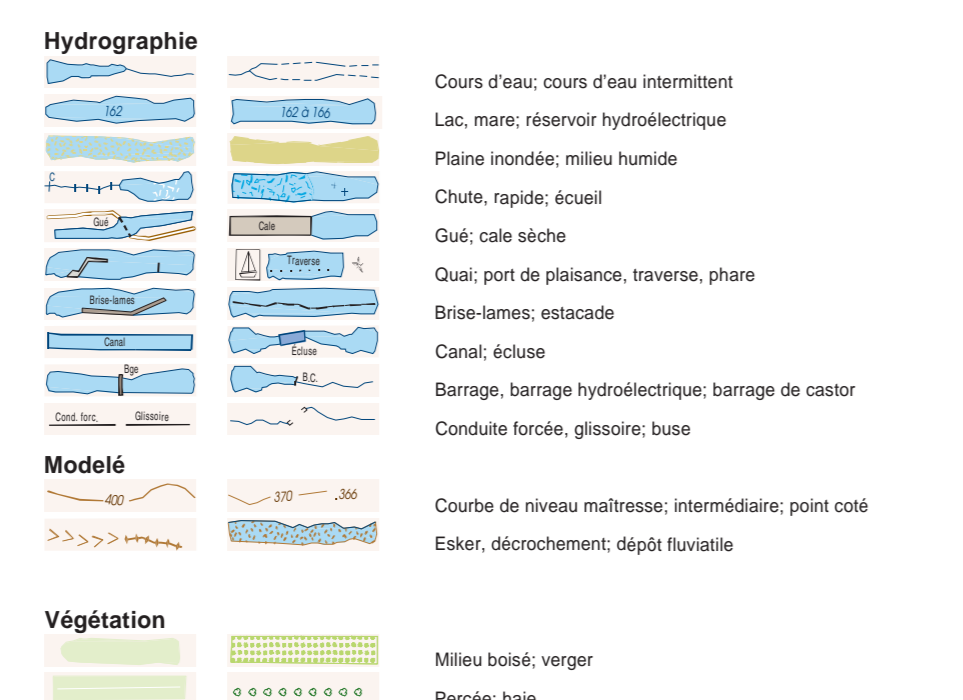
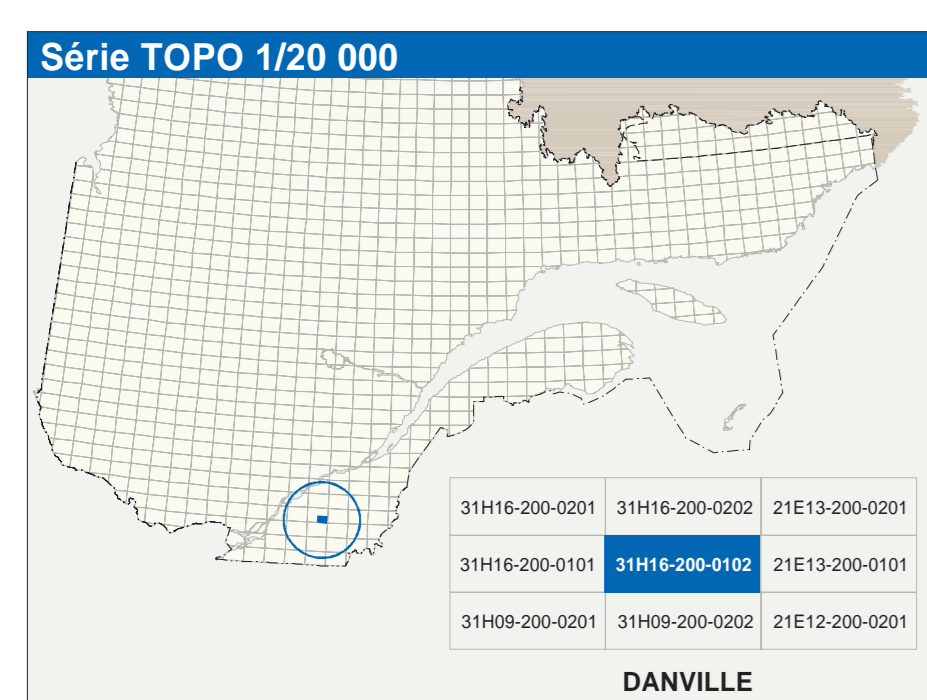
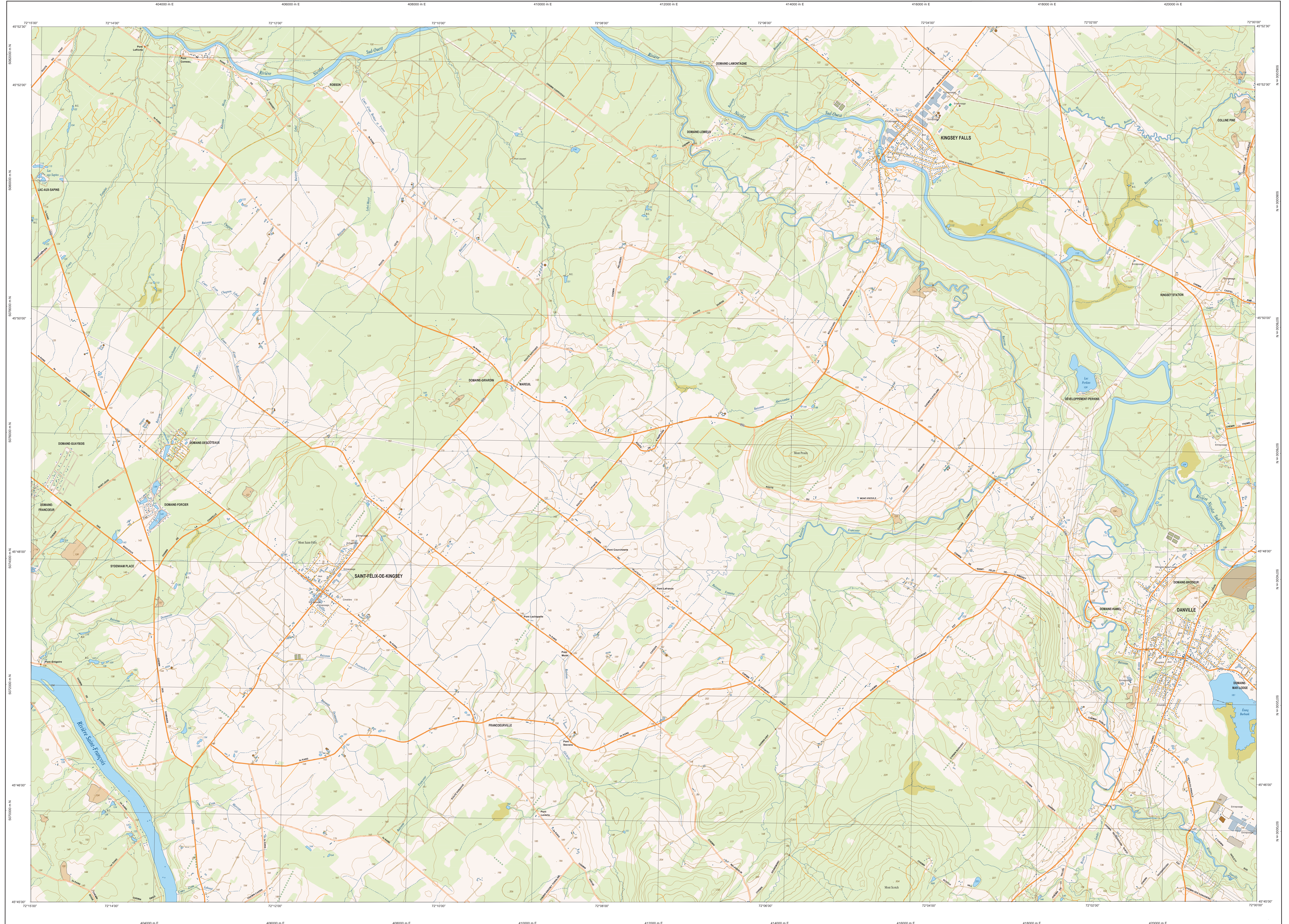


DANVILLE

31H16-200-0102



Sources

Données	Organisme	Date
Classification de réseau routier supérieur	Ministère des transports	nd
Cote d'exploitation des réservoirs hydroélectriques	Hydro-Québec	1990
Commission géologique du Canada	Commission géologique du Canada	2003
Courbes de niveau	Photogrammétrie aérienne	à l'échelle de 1:40 000
Nomenclature géographique	Commission de toponymie du Québec	nd
Photogrammétrie aérienne	Ministère des Ressources naturelles et de la Faune	2000

Crédits

Réalisation: Direction générale de l'information géographique

© Gouvernement du Québec 3^e trimestre 2003

David Heger - Bibliothèque nationale du Québec

31H16-200-0102