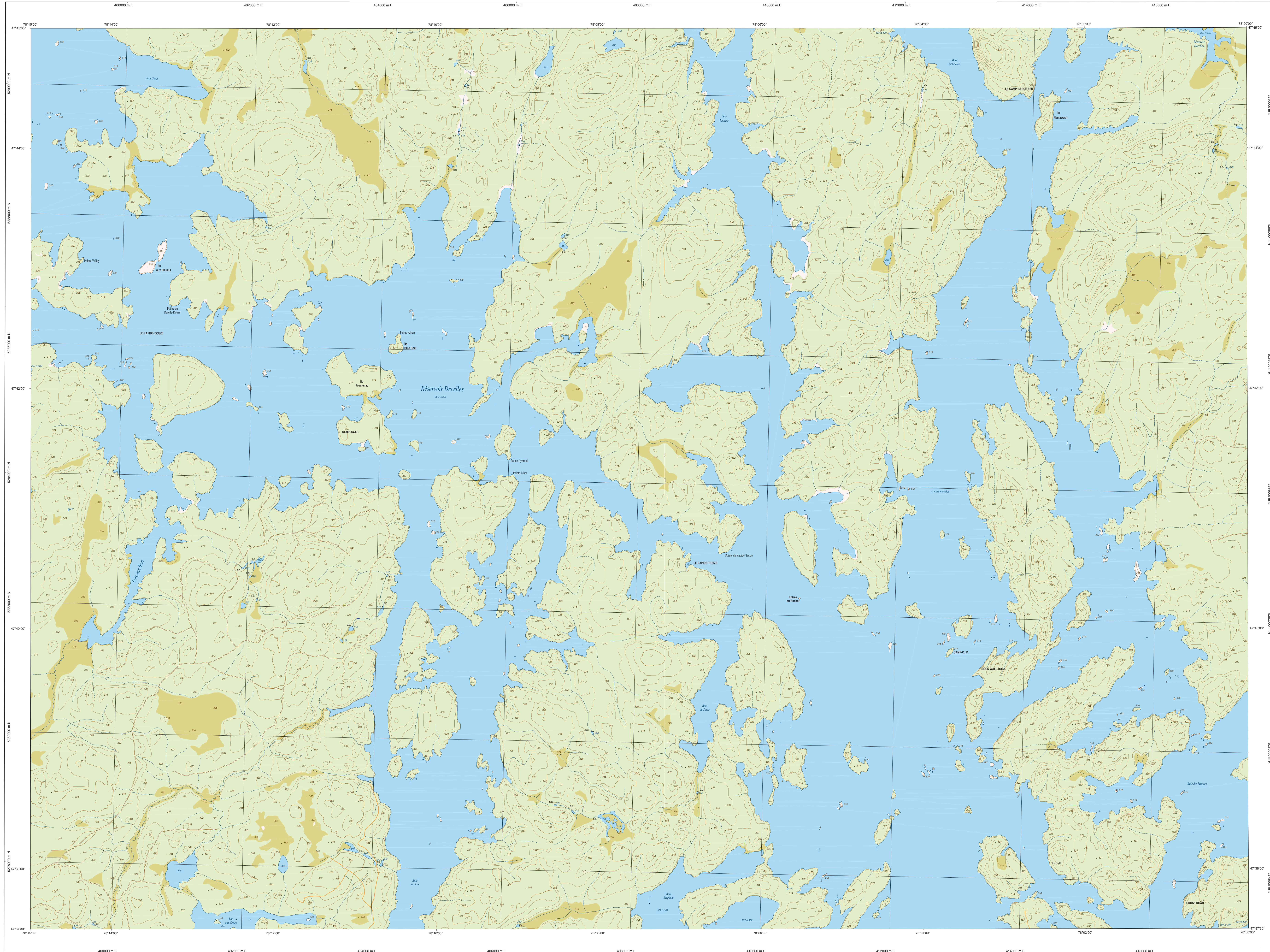
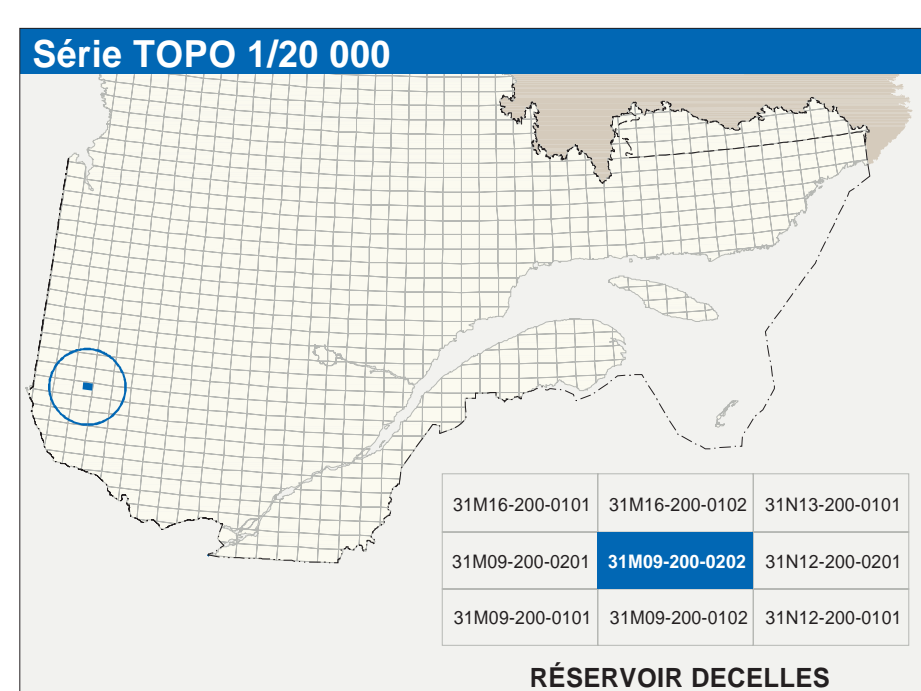


RÉSERVOIR DECELLES

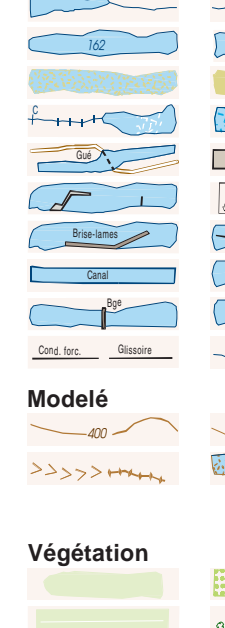
31M09-200-0202



31M09-200-0202



Hydrographie



Cours d'eau; cours d'eau intermittent	Cours d'eau; cours d'eau intermittent
Lac; mare; réservoir hydroélectrique	Lac; mare; réservoir hydroélectrique
Plaine inondée; milieu humide	Plaine inondée; milieu humide
Chemin, rapide, écart	Chemin, rapide, écart
Quai; quais; quais	Quai; quais; quais
Quai; pont de plaisance; traverse; phase	Quai; pont de plaisance; traverse; phase
Boue-laines; escalade	Boue-laines; escalade
Canal; écluse	Canal; écluse
Barrage; barrage hydroélectrique; barrage de cascade	Barrage; barrage hydroélectrique; barrage de cascade
Courbe de niveau; gouffre; buse	Courbe de niveau; gouffre; buse
Moulin	Moulin
Courbe de niveau; moulin; intermédiaire; pont côté	Courbe de niveau; moulin; intermédiaire; pont côté
Esker; décrochement; dépôt fluvial	Esker; décrochement; dépôt fluvial

Infrastructure de transport

Reseau routier (classification MTQ)	Reseau routier (classification MTQ)
Autoroute	Autoroute
Route nationale, route régionale, route collective, route locale, route d'accès aux ressources; pavée; non pavée	Route nationale, route régionale, route collective, route locale, route d'accès aux ressources; pavée; non pavée
Reseau routier (classification MNR)	Reseau routier (classification MNR)
Rue; chemin communautaire; pavé; non pavé	Rue; chemin communautaire; pavé; non pavé
Voisie de communication; en construction; abandonnée	Voisie de communication; en construction; abandonnée
Chemin non carrossable	Chemin non carrossable
Autres	Autres
Pont; pont couvert; pont d'élargissement	Pont; pont couvert; pont d'élargissement
Passerelle; tunnel	Passerelle; tunnel
Mur de soutènement; écran anti-bruit	Mur de soutènement; écran anti-bruit
Talus de remblai; talus de déblai	Talus de remblai; talus de déblai
Voie ferrée; hydrobase; aéroport	Voie ferrée; hydrobase; aéroport
Plan d'atterrissage; piste; non pavée	Plan d'atterrissage; piste; non pavée
Ligne de transport; pylône; poste de distribution d'électricité	Ligne de transport; pylône; poste de distribution d'électricité
Pipeline; sur; tour de télécommunication	Pipeline; sur; tour de télécommunication

Habitation, équipement, exploitation

Bâtiment, en construction, en ruines; maison mobile; échue	Bâtiment, en construction, en ruines; maison mobile, échue
Sens; silo	Sens; silo
Pant de stationnement; camion	Pant de stationnement; camion
Terrain de jeu; piscine publique	Terrain de jeu; piscine publique
Centre de ski alpin; rampe; télécable	Centre de ski alpin; rampe; télécable
Parc; terrain de golf; jardin zoologique	Parc; terrain de golf; jardin zoologique
Terrain de camping; ciné-parc; base militaire	Terrain de camping; ciné-parc; base militaire
Cour de véhicules hors usage; cour d'entreposage de matériaux	Cour de véhicules hors usage; cour d'entreposage de matériaux
Conveyeur; broyeur à bois; réservoir de surface	Conveyeur; broyeur à bois; réservoir de surface
Étang d'épuration; seuil d'embarquement sanitaire	Étang d'épuration; seuil d'embarquement sanitaire
Banc; émorson; canotière	Banc; émorson; canotière
Mise à ciel ouvert; amas, habite	Mise à ciel ouvert; amas, habite
Zone non cartographiée	Zone non cartographiée

Métadonnées

Surface de référence géodésique	Surface de référence géodésique
Système de référence géodésique	Système de référence géodésique
Projection cartographique	Projection cartographique
Origine des altitudes	Origine des altitudes
Équidistance des courbes de niveau	Équidistance des courbes de niveau
Déclinaison magnétique au centre de la feuille en 2003	Déclinaison magnétique au centre de la feuille en 2003
Variation annuelle	Variation annuelle
Coordonnées géographiques	Coordonnées géographiques
au centre de la feuille	au centre de la feuille
Longitude d'origine (méridien central)	Longitude d'origine (méridien central)
Latitude d'origine (assiette)	Latitude d'origine (assiette)
Coordonnées UTM	Coordonnées UTM
Facteur d'échelle	Facteur d'échelle

Frontières

Frontière internationale	Frontière internationale
Frontière municipale ou territoriale	Frontière municipale ou territoriale
Frontière Québec - Terre-Neuve-et-Labrador (cette frontière n'est pas définitive)	Frontière Québec - Terre-Neuve-et-Labrador (cette frontière n'est pas définitive)

Sources

Classification du réseau	Classification du réseau
Carte d'expansion des réservoirs hydroélectriques	Carte d'expansion des réservoirs hydroélectriques
Déclinaison magnétique	Déclinaison magnétique
Courbes de niveau	Courbes de niveau
Nomenclature géographique	Nomenclature géographique
Photographies aériennes	Photographies aériennes

Données

Ministère des transports	Ministère des transports
Hydro-Québec	Hydro-Québec
Commission géologique du Canada	Commission géologique du Canada
Photographies aériennes	Photographies aériennes
Commission de toponymie du Québec	Commission de toponymie du Québec
Ministère des Ressources naturelles et de la Faune	Ministère des Ressources naturelles et de la Faune

Organisme

nd	nd
1990	1990
2003	2003
2000	2000
nd	nd
2000	2000

Date

nd	nd
1990	1990
2003	2003
2000	2000
nd	nd
2000	2000

Credits

Réalisation: Directeur général de l'information géographique
 © Gouvernement du Québec 7 trimestre 2003
 Dépot légal - Bibliothèque nationale du Québec