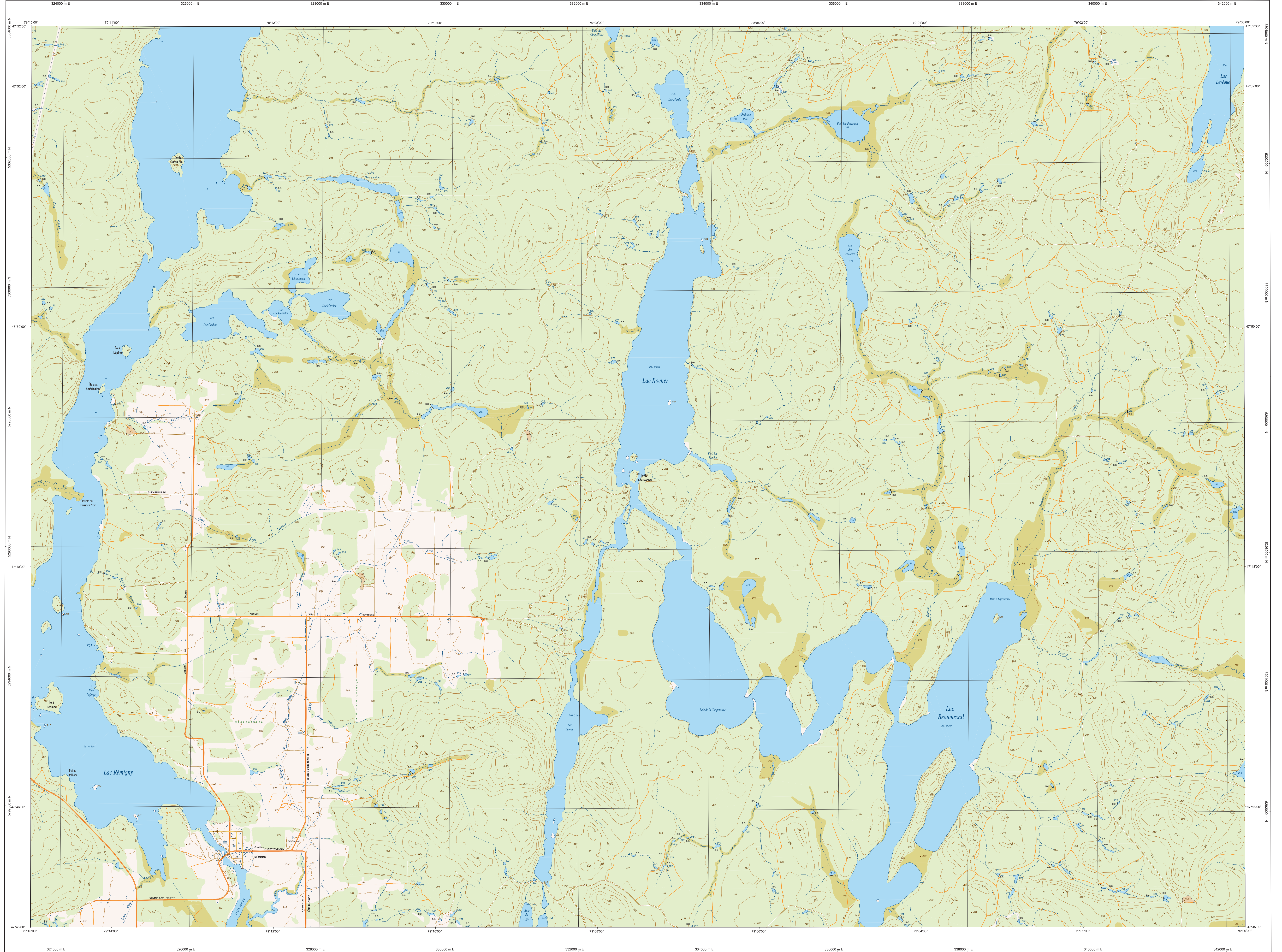


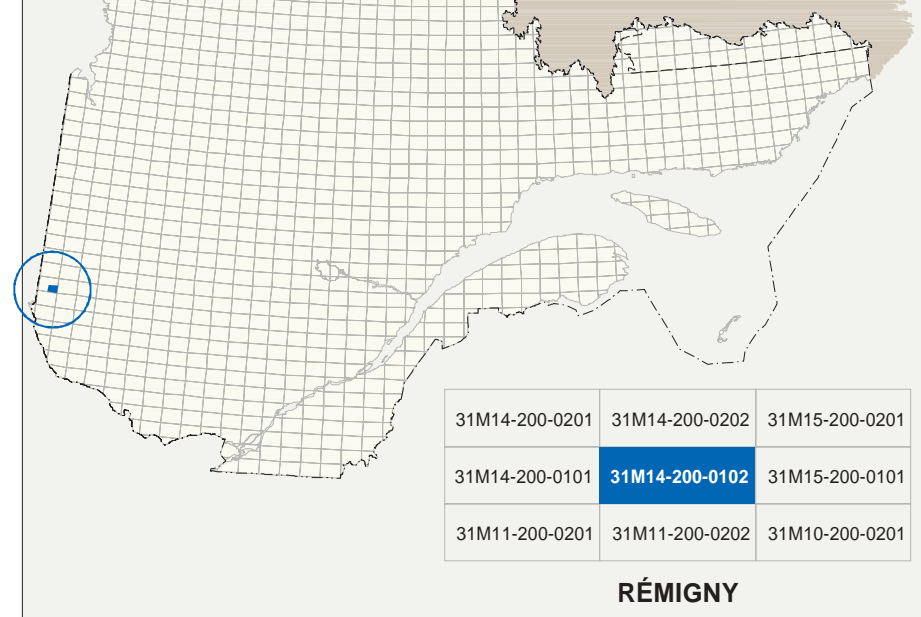
RÉMIGNY

31M14-200-0102

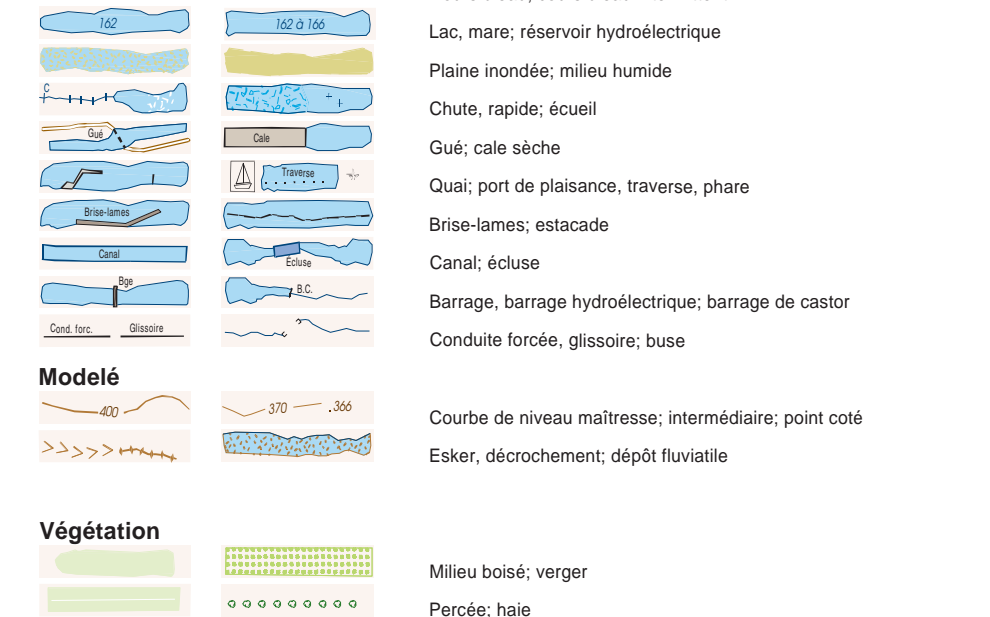


31M14-200-0102

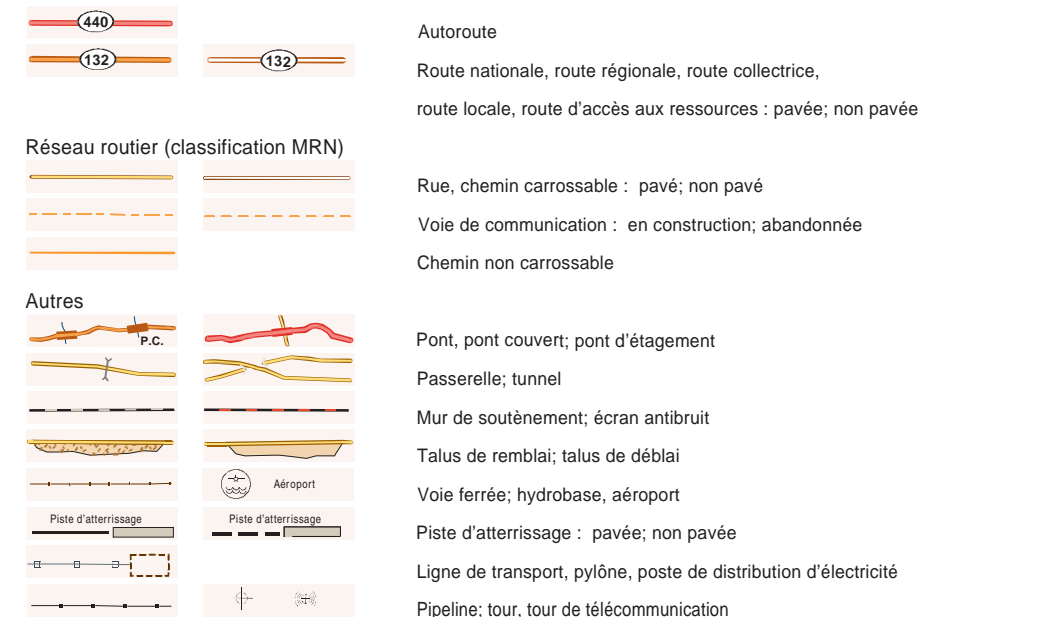
Série TOPO 1/20 000



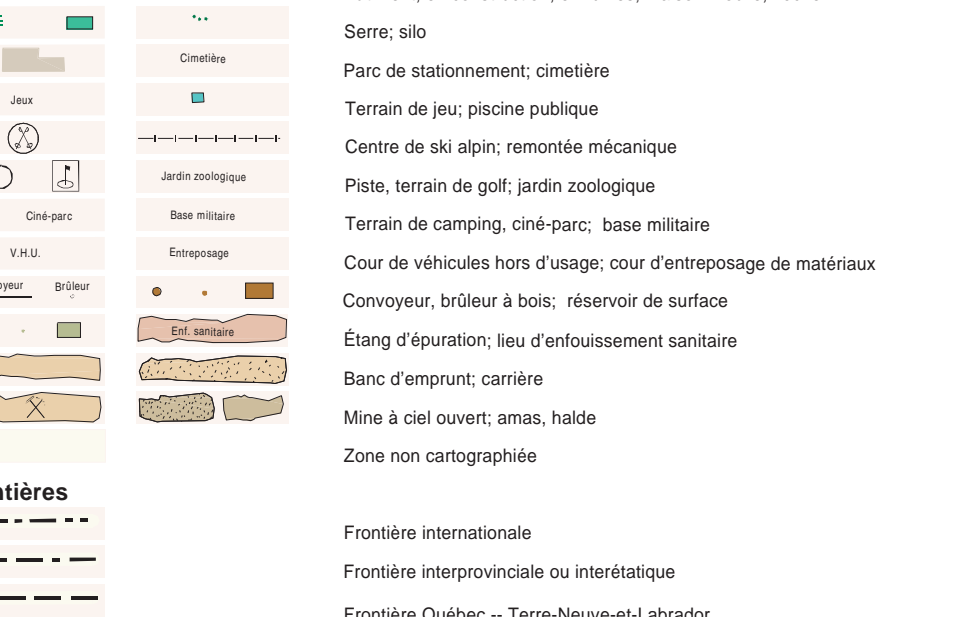
Hydrographie



Infrastructure de transport



Habitation, équipement, exploitation



Métadonnées

Surface de référence géométrique : Système de référence géométrique : Altimétrie : altimétrie relative (MTH), zone de 2° système de coordonnées planes du Québec (SCQP), niveau 10 (CGVD08) (niveau moyen des mers)
 Origine des données : Équidistance des courbes de niveau : 10 mètres
 Déclinaison magnétique au centre de la feuille en 2003 : 12°30' ouest
 Variation annuelle : 0,9° vers l'est
 Coordonnées géographiques au centre de la feuille : 47°48'40" nord 79°07'30" ouest
 Longueur d'origine (mesure centrale) : 19'20" ouest
 Largeur d'origine (équateur) : 65°
 Coordonnées U.T.M. d'origine : 284 000, 9 999
 Facteur d'échelle : 1:20 000

Échelle GR50
 Système de référence géométrique : Altimétrie : altimétrie relative (MTH), zone de 2° système de coordonnées planes du Québec (SCQP), niveau 10 (CGVD08) (niveau moyen des mers)
 Origine des données : Équidistance des courbes de niveau : 10 mètres
 Déclinaison magnétique au centre de la feuille en 2003 : 12°30' ouest
 Variation annuelle : 0,9° vers l'est
 Coordonnées géographiques au centre de la feuille : 47°48'40" nord 79°07'30" ouest
 Longueur d'origine (mesure centrale) : 19'20" ouest
 Largeur d'origine (équateur) : 65°
 Coordonnées U.T.M. d'origine : 284 000, 9 999
 Facteur d'échelle : 1:20 000

0 1 2 km
 1:20 000

Sources

Classification du réseau routier supérieur : Hydro-Québec
 Carte d'occupation des réservoirs hydroélectriques : Commission géologique du Canada
 Courbes de niveau : Photographies aériennes à l'échelle de 1:40 000 : Commission de topographie du Québec
 Numérisation géométrique : Photographies aériennes à l'échelle de 1:40 000 : Ministère des Ressources naturelles et de la Faune

Organisme

Ministère des transports
 Hydro-Québec
 Commission géologique du Canada
 Photographies aériennes à l'échelle de 1:40 000 : Commission de topographie du Québec
 Photographies aériennes à l'échelle de 1:40 000 : Ministère des Ressources naturelles et de la Faune

Date

nd
 1990
 2003
 2000
 nd
 2000

Crédits

Réalisation : Direction générale de l'information géographique
 © Gouvernement du Québec 2003
 Dupli-Québec - Bibliothèque nationale du Québec