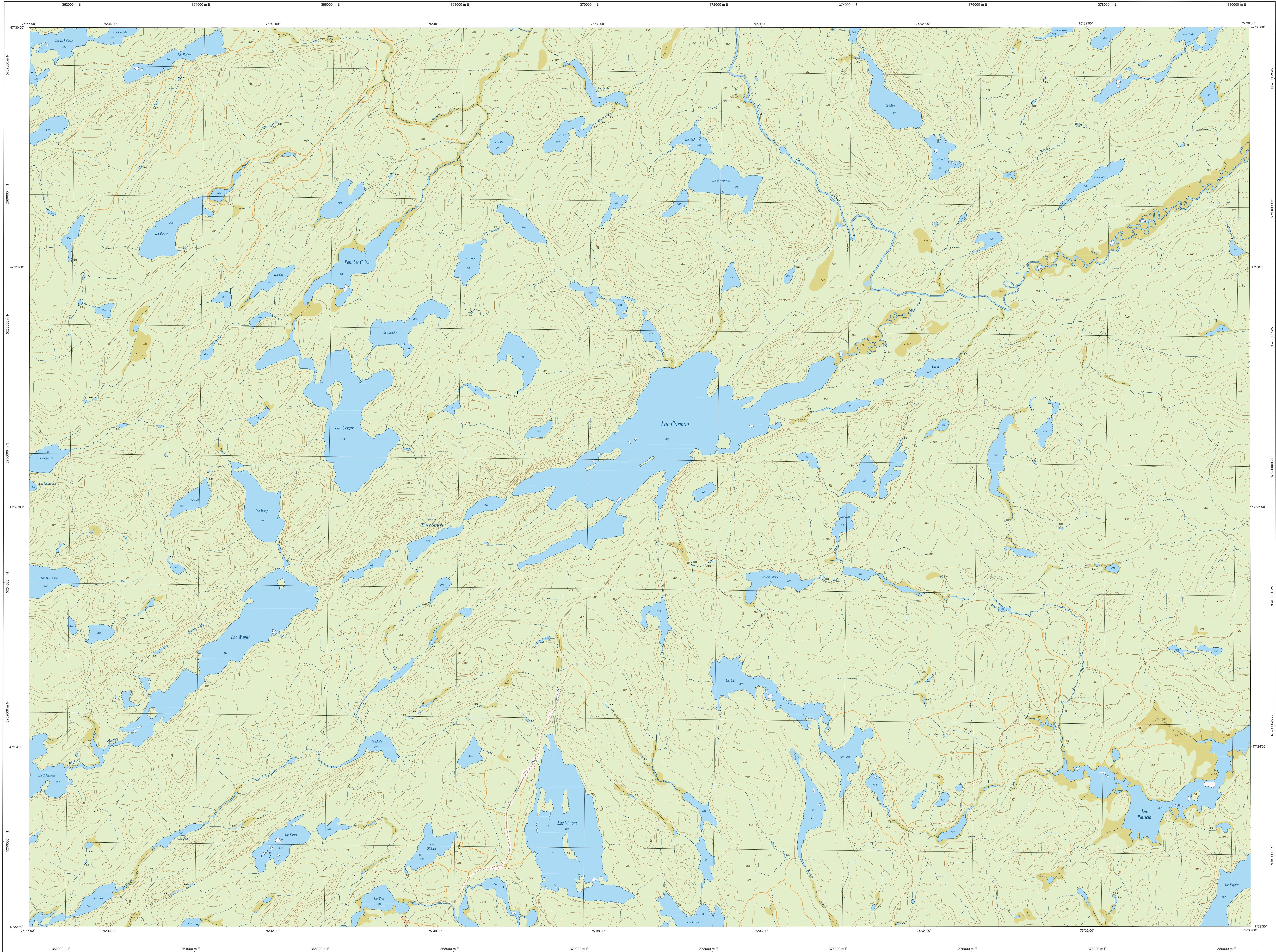
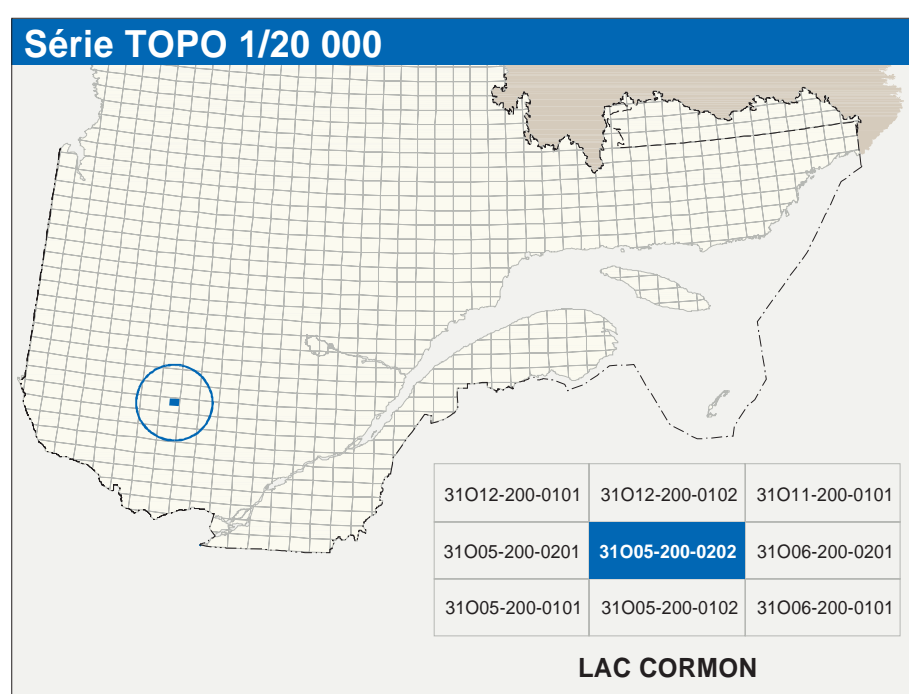
















LAC CORMON

31005-200-0202



31005-200-0202



Hydrographie	
	Cours d'eau: cours d'eau intermittent
	Lac, mare: étang/étail hydroélectrique
	Planer barrière: mûle, tunda
	Cours, rapide: éoel
	Gulf: cala sèche
	Quai: port de balance, traverse, phare
	Boulevard: escalade
	Canal: culées
	Barrage, barrage hydroélectrique; barrage de castor
	Conduite: froune, glorieux, fuse
Modèles	
	Cours de fleuve/maritime: intermédiaire; pour côté
	Esker: dévirement; défilé fluvial
Végétation	
	Mélange: verges
	Pécule: bacs

Infrastructure de transport	
Réseau routier (classification MTO)	<p>Autosoute</p> <p>Rue, nationale, route régionale, route collective, route locale, route d'accès aux ressources : pavé ; non pavé</p>
Réseau routier (classification MRN)	<p>Rue, chemin carrossable : pavé ; non pavé</p> <p>Vieilles de communication : en construction ; abandonnée</p> <p>Chemin non carrossable</p>
Autres	<p>Pont, pont couvert, pont d'éclatement</p> <p>Passerelle, tunnel</p> <p>Mur de soutènement, écran antibruit</p> <p>Talus de remblai, talus de déblai</p> <p>Vue ferrée, hydrobus, aéroport</p> <p>Piste d'atterrissage : pavé ; non pavé</p> <p>Ligne de transport, piste, piste de distribution d'électricité</p> <p>Pipeline, tuyau, tour de télécommunication</p>

Habitation, équipement, exploitation

	<p>Bâtiment, en construction, en ruines; maison mobile, flèche</p> <p>Semi, silo</p> <p>Parti de coassement; chaudière</p> <p>Terrain de jeu; piscine publique</p> <p>Cas de sa légit; remorque mécanique</p> <p>Plas, terrain de golf; jardin zoologique</p> <p>Terrain de coassement; cirque; banc; bois-bûche</p> <p>Cour; de véhicules hors d'usage; court d'emplacement de matériaux</p> <p>Conveyeur; bûche; bois; réservoir de surface</p> <p>Etang d'opération; lieu d'emplacement banc public</p> <p>Mud d'emplacement; cantine</p> <p>Mère à ciel ouvert; aune; table</p> <p>Zone non cartographiée</p>
	<p>Frontières</p>
	<p>Frontières internationales</p> <p>Frontière interprovinciale ou intertribale</p> <p>Frontière d'altitude</p> <p>Frontière d'altitude</p>

Métadonnées	
<p>Surface de référence géodésique : SRSN2011, datum : NAD83 Origine : cartographie géologique : Projection : cartographique</p> <p>Données des altitudes : Élévation des courbes de niveau : Distance métrique au centre de la feuille en 2003 : Variation de l'angle : Coordonnées géographiques au centre de la feuille Longitude d'origine (méridien central) : Latitude d'origine (équateur) Coordonnée X, Y d'origine : Facteur d'échelle :</p>	<p>Ellipsoïde GRS80 NAD83, compatible avec le système mondial WGS84 Mercator transverse méridien (MTM, zone 8 de coordonnées planes du Québec (SQCP), fuseau 8 CVO1003 Niveau moyen des mers)</p> <p>10 mètres 157° west 47°25'15" nord 47°25'15" nord 79°33'30" ouest 79°33'30" ouest 0,0 304 800,0 mètres 0,9999</p>

(1 cm sur la carte équivaut à 20 000 cm sur le terrain, soit 200 mètres)

0 100 000 2 000 000

Sources Données	Organisme	Date
Classification du réseau nœud supérieur :	Ministère des transports	nd
Cas d'exploitation des réseaux hydroélectriques :	Hydro-Québec	1990
Déclaration magistrale :	Commission géologique du Canada	2003
Courbes de niveau :	Photographies aériennes à l'échelle de 1:40 000	1982 nd
Nomenclature géographique :	Commission de toponymie du Québec	nd
Photographies aériennes à l'échelle de 1:40 000	Ministère des Ressources naturelles et des Forêts	1982

Crédits
Réalisation : Direction générale de l'information géographique

© Gouvernement du Québec, 8^e trimestre 2003
Désiré Maysel - Bibliothèque nationale du Québec