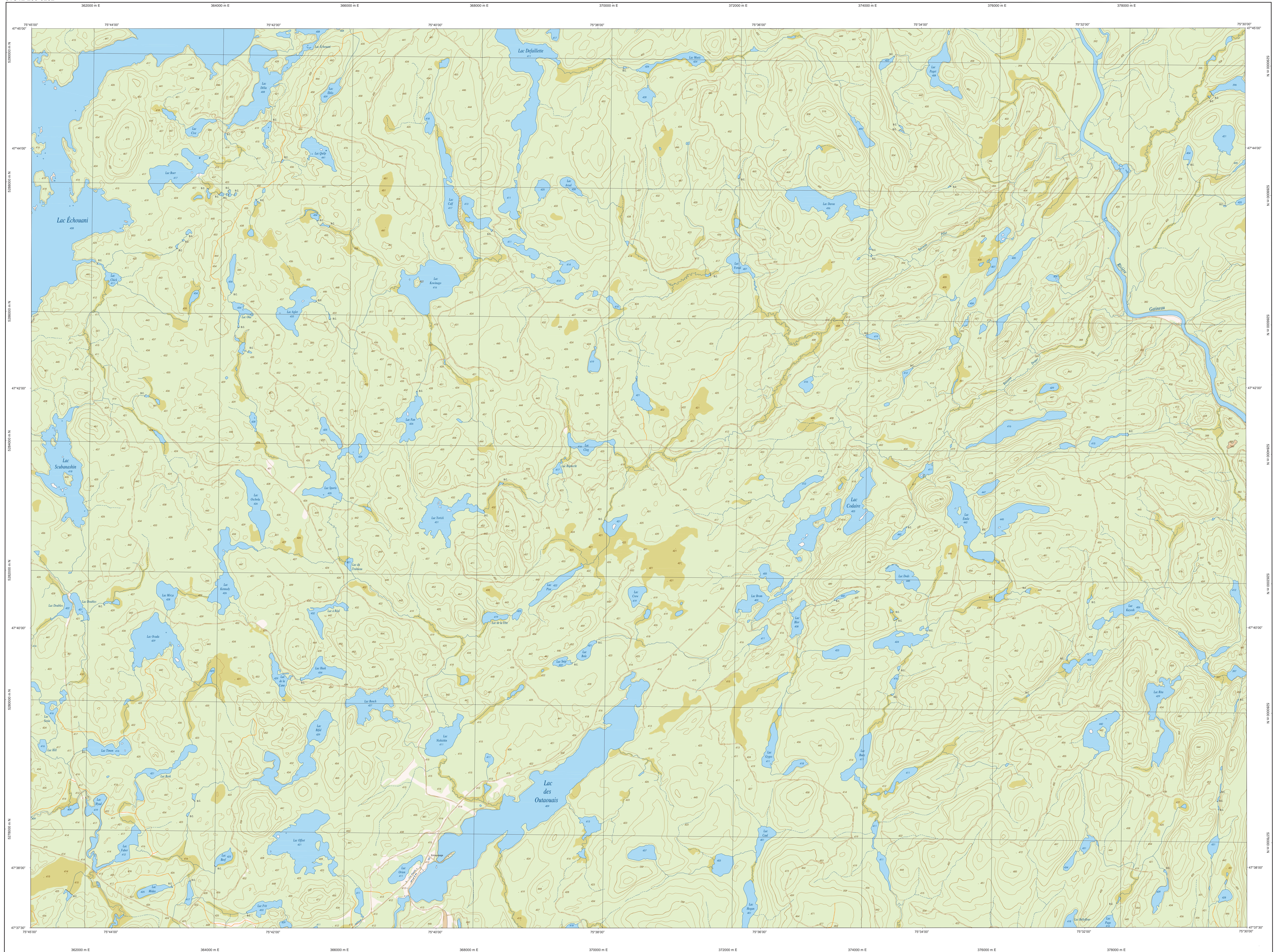
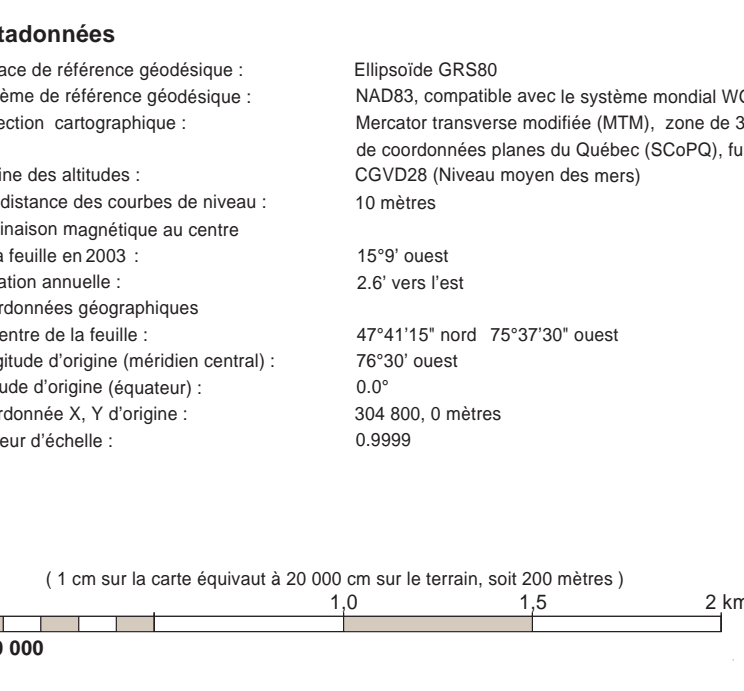
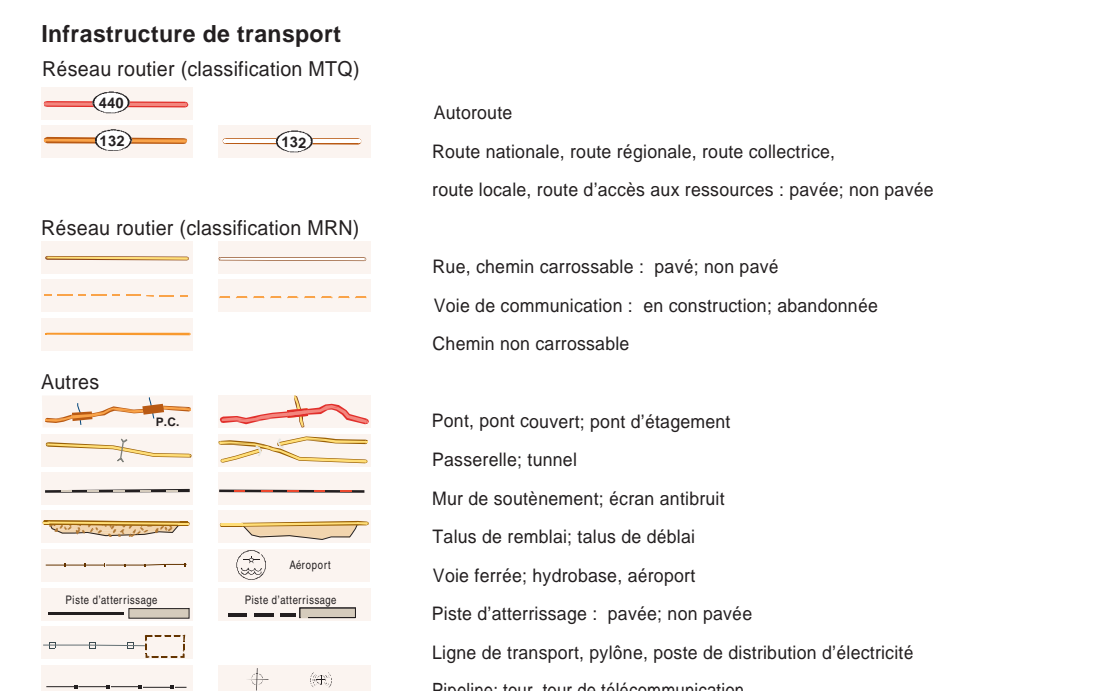
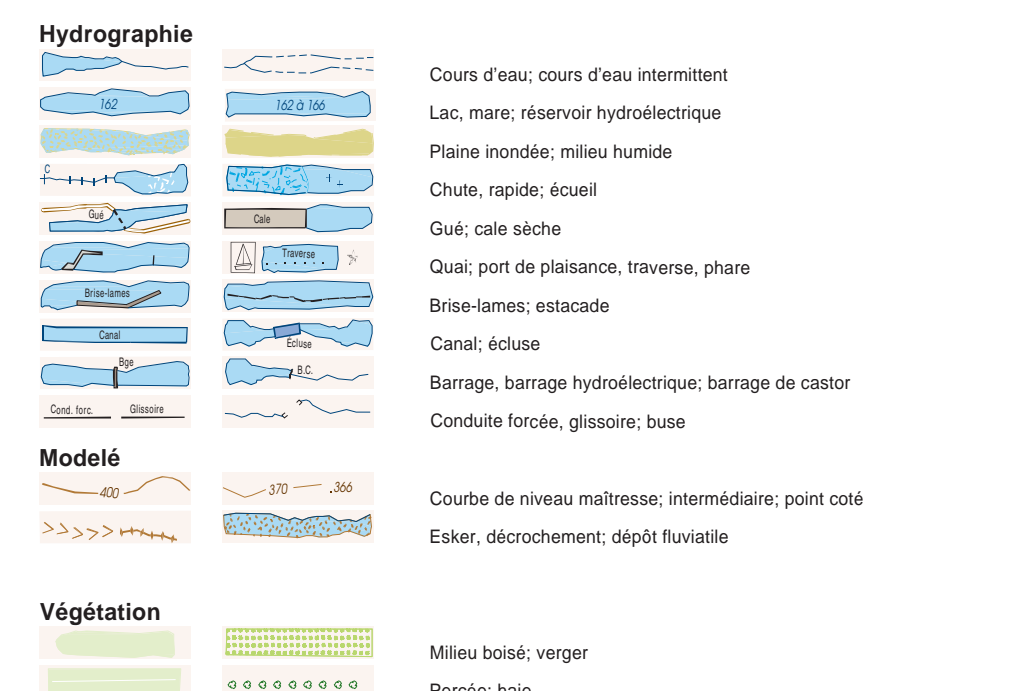
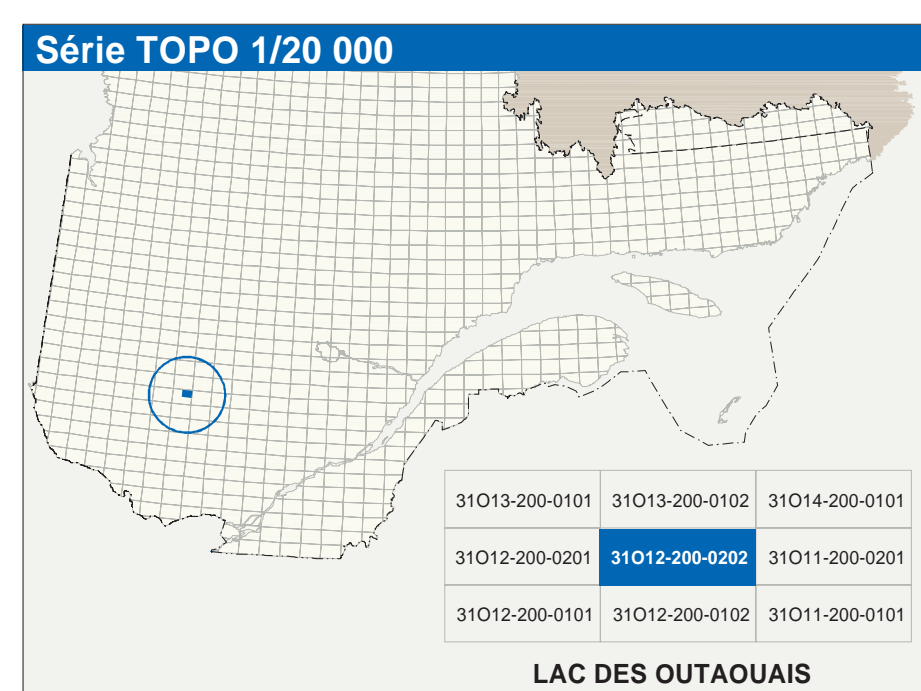


LAC DES OUTAOUAIS

31012-200-0202



31012-200-0202



Sources	Organisme	Date
Classification du réseau routier supérieur:	Ministère des transports	nd
Cote d'habitation des réservoirs hydroélectriques:	Hydro-Québec	1990
Déclinaison magnétique:	Commission géologique du Canada	2003
Courbes de niveau:	Photographies aériennes	à l'échelle de 1:40 000
Nomenclature géographique:	Commission de toponymie du Québec	1982
Photographies aériennes à l'échelle de 1:40 000:	Ministère des Ressources naturelles et de la Faune	1982

Crédits

Réalisation: Direction générale de l'information géographique

© Gouvernement du Québec 3^e trimestre 2003

Dépot légal: Bibliothèque nationale du Québec