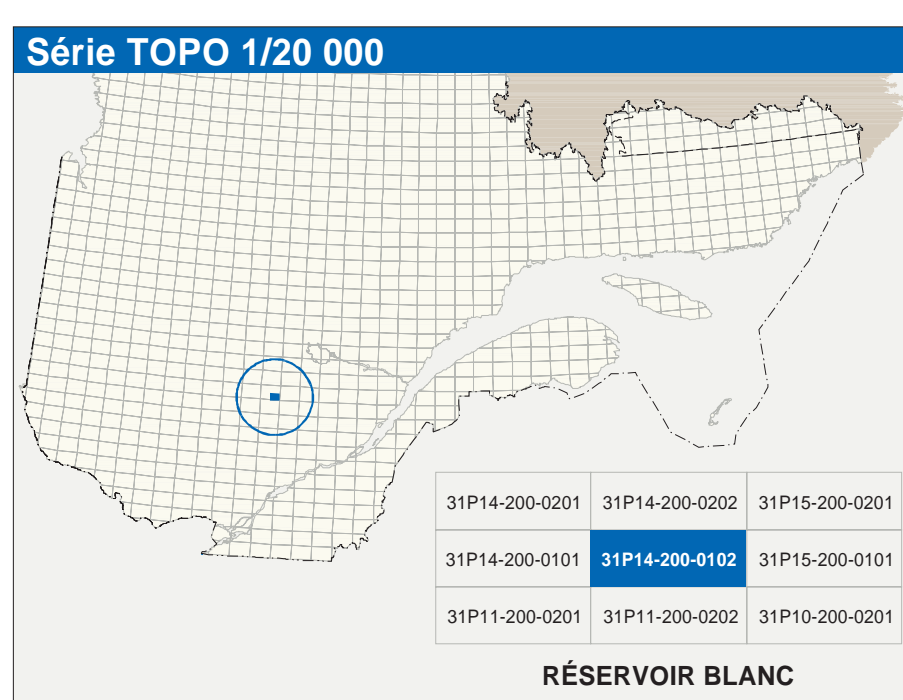
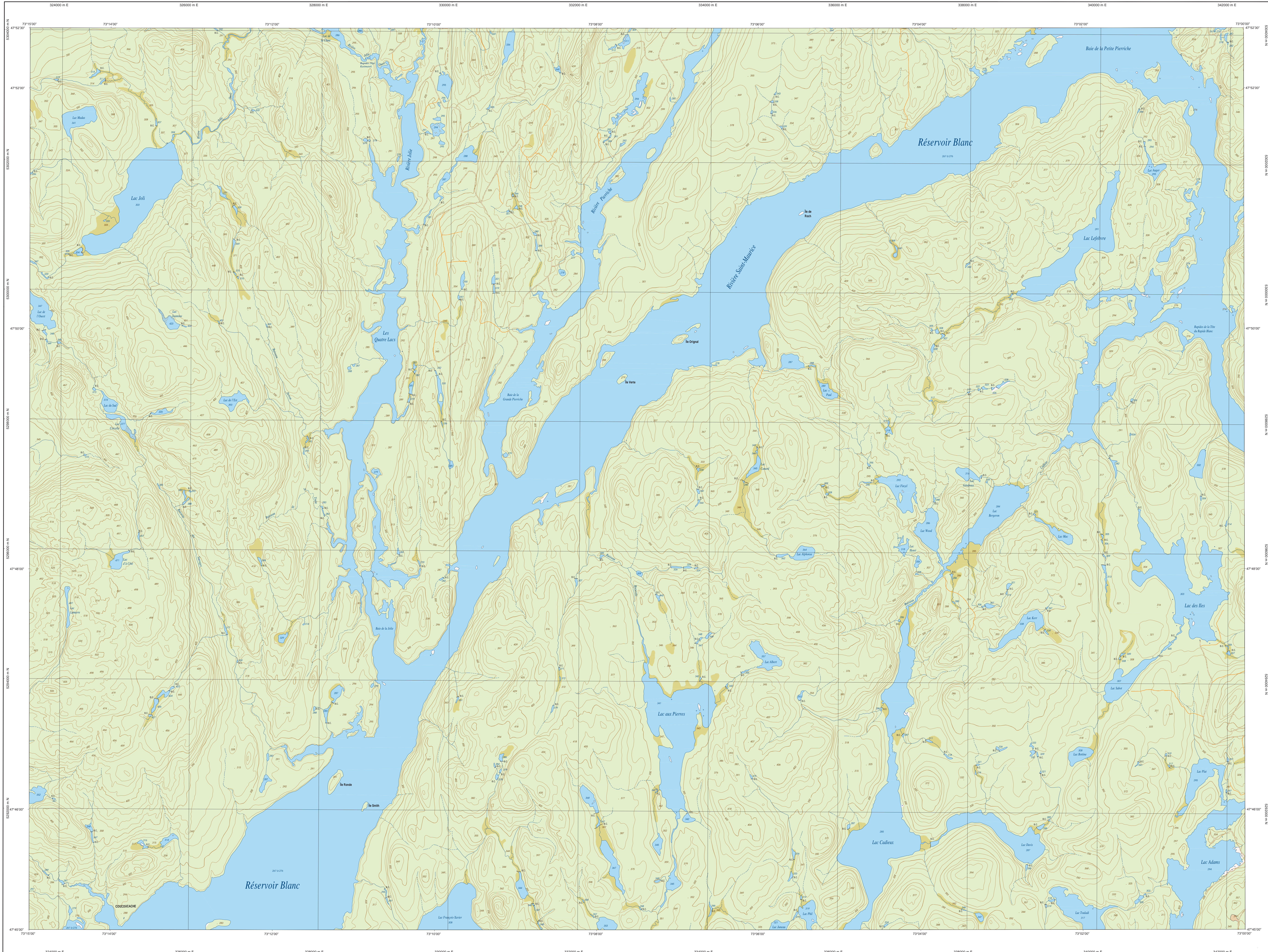


RÉSERVOIR BLANC

31P14-200-0102



Hydrographie

	Cours d'eau, cours d'eau intermittent
	Lac, mare, réservoir hydroélectrique
	Plaine, marais, milieu humide
	Chute, rapide, écuil
	Quai, casé, échelle
	Quai, pont de retenue, traversé, plain
	Briser-lames, estacade
	Canal, éclusé
	Barrière, barrage hydroélectrique, barrage de cascade
	Cordons, forçage, glissoire, buse

Modèle

	Courbe de niveau, moyenne, intermédiaire, pont coté
	Esplanade, allègement, défilé fluvial

Végétation

	Mélange boisé, végét.
	Forêt, bois

Infrastructure de transport

Réseau routier (classification MTQ)

	Autoroute
	Route nationale, route régionale, route collective
	route locale, route d'accès aux ressources : pavé, non pavé

Réseau routier (classification MN)

	Rue, chemin carrossable : pavé, non pavé
	Voie de communication : en construction, abandonnée
	Chemin non carrossable

Autres

	Pont, pont couvert, pont d'éclatement
	Passerelle, tunnel
	Mur de soutènement, écran anti-bulbe
	Talus de remblai, talus de déblai
	Vive ferrière, hydrobasin, barrage
	Plaque d'atterrissement : pavé, non pavé
	Ligne de transport, pylône, poteau de distribution d'électricité
	Pylône, tour de télécommunication

Habitation, équipement, exploitation

	Aliment, en construction, en ruines, maison mobile, tache
	Site, site
	Parc de stationnement, stationnement
	Terrain de jeu, stationnement
	Centre de jeu, aéroport, remise microturbine
	Prise, terrain de golf, jardin, catalogue
	Terrain de camping, club-privé, base militaire
	Cour de véhicules hors d'usage, cour d'emplacement de matériaux
	Concevoir, brûlé à bois, réserve de surface
	Etang d'apurement, bay d'enfouissement sanitaire
	Banc d'embarquement, carrière
	Mine à ciel ouvert, amas, halde
	Zone non cartographiée

Frontières

	Frontière internationale
	Frontière interprovinciale ou internationale
	Frontière Québec - Terre Neuve et Labrador (cette frontière n'est pas définie)

Métadonnées

Surface de référence géologique : Système de référence géologique : NAD83, compatible avec le système mondial WGS84

Altitude : Altitude transversale métrique (MTM), zone de 2° système de coordonnées planes du Québec (SCQP), niveau B (CGVD05) (niveau moyen des mers)

Origine des données : Équidistance des courbes de niveau : 10 mètres

Déclinaison magnétique au centre de la feuille en 2005 : 16°52' ouest

Variation annuelle : 4,0° vers l'est

Coordonnées géographiques au centre de la feuille : 47°48' 00" nord 73°07' 30" ouest

Longitude d'origine (méridien central) : 73°05' ouest

Latitude d'origine (parallèle) : 47°50' 00" nord

Coordonnées UTM d'origine : 324 000, 0 mètres

Facteur d'échelle : 8 999

Sources

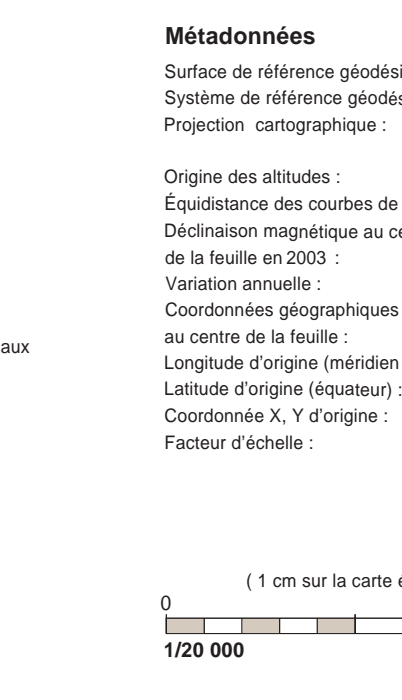
Sources	Organisme	Date
Classification du réseau routier supérieur	Ministère des transports	nd
Cote d'exploitation des réservoirs hydroélectriques	Hydro-Québec	1990
Déclinaison magnétique	Commission géologique du Canada	2003
Courbes de niveau à l'échelle de 1:60 000	Photographies aériennes	1996
Nomenclature géographique	Commission de toponymie du Québec	nd
Photographies aériennes à l'échelle de 1:40 000	Mission des Ressources naturelles et de la Faune	1996

Crédits

Réalisation : Direction générale de l'information géographique

© Gouvernement du Québec 2003

Dépot légal - Bibliothèque nationale du Québec



31P14-200-0102