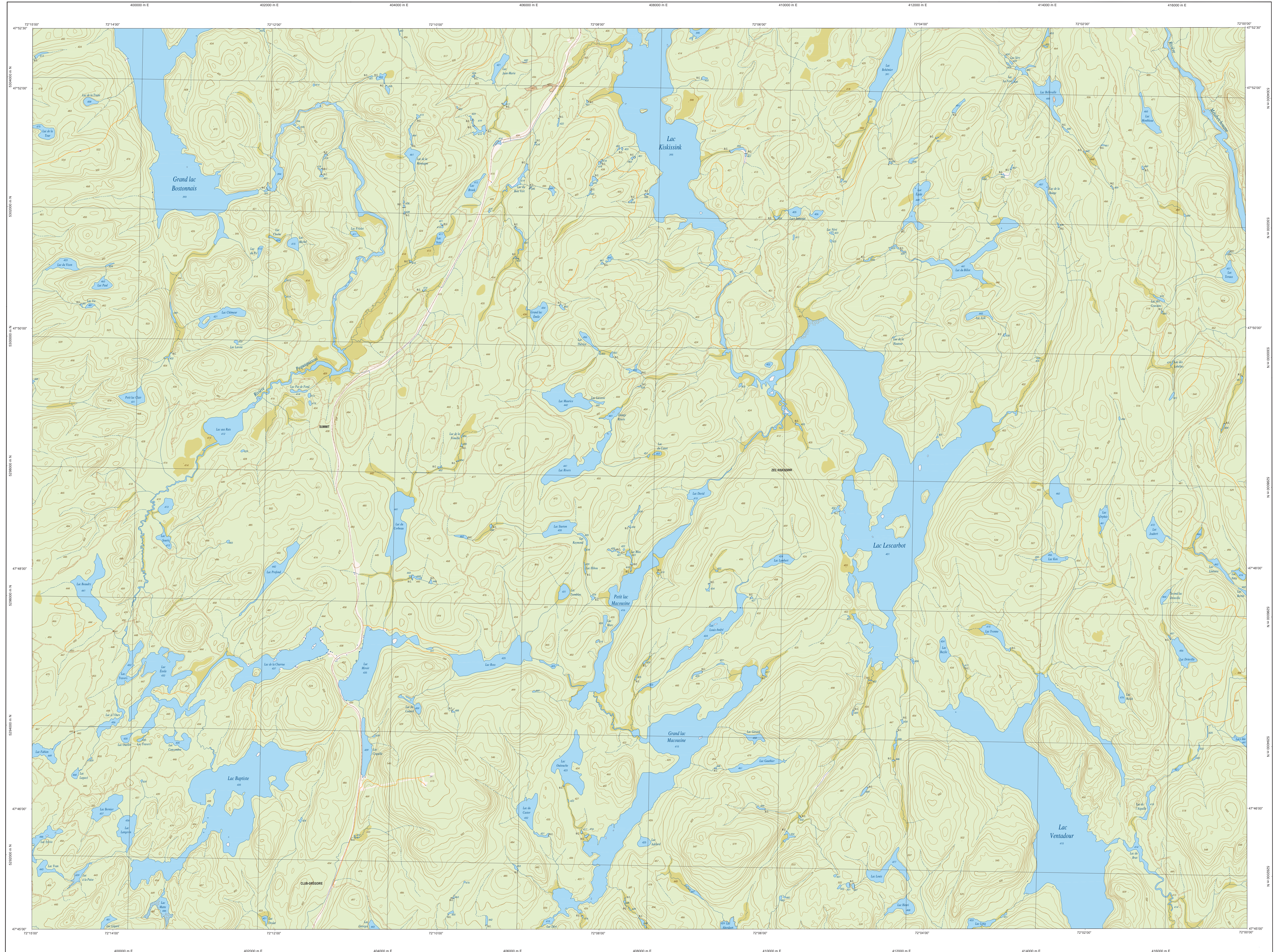
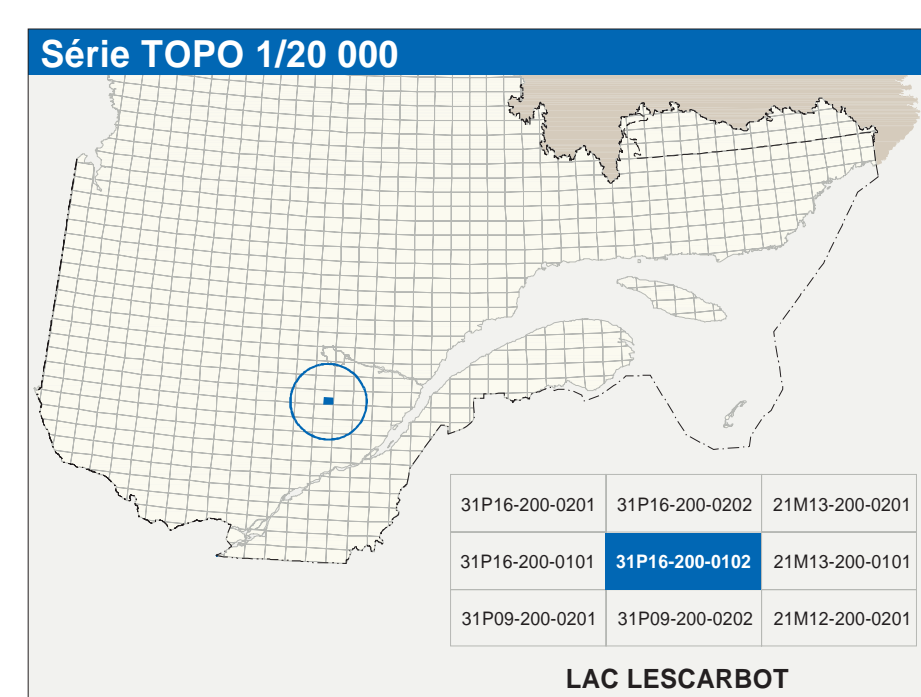


LAC LESCARBOT

31P16-200-0102



31P16-200-0102



Hydrographie	
	Cours d'eau; cours d'eau intermittent
	Lac; mare; réservoir hydroélectrique
	Plaine marécageuse; marais humide
	Chute; rapide; éclusé
	Quai; pont de planche; traversin; phare
	Basse-laines; estacade
	Canal; écluse
	Barrière; barrage hydroélectrique; barrage de cascade
	Conduite forcée; glissoire; buse
	Courbe de niveau maltraitée; remède; pont-cote
	Esker; détachement; dépôt fluvial

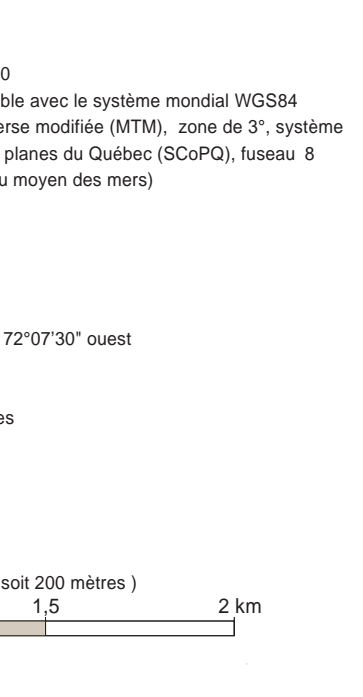
Modèles	
	Milieu boisé; vergé
	Pondre; haie

Infrastructure de transport	
	Réseau routier (classification MTO)
	Autobus
	Route nationale, route régionale, route collective, route locale, route d'accès aux ressources: pavée; non pavée
	Réseau routier (classification MNK)
	Rue, chemin carrossable: pavé; non pavé
	Voie de communication: en construction; abandonnée
	Chemin non carrossable
	Autres
	Pont; pont couvert; pont d'éclairage
	Passerelle; viaduc
	Mur de soutènement; épien anti-bruit
	Talus de remblai; talus de déblai
	Voie fermée; hydroliège; aéroport
	Piste d'atterrissage: pavée; non pavée
	Ligne de transport; câble; poste de distribution d'électricité
	Pôlyène; tour; tour de télécommunication

Habitation, équipement, exploitation	
	Bâtiment; en construction; en ruine; maison mobile; niche
	Semi-ilo
	Parc de stationnement; casernes
	Terrain de jeu; piscine publique
	Centre de soins; résidence médicale
	Piste; terrain de golf; piste zoologique
	Terrain de camping; site-parc; base militaire
	Cour de véhicules hors d'usage; cour d'entreposage de matériaux
	Conroyeur; brûleur à bois; réservoir de surface
	Étang d'épuration; leur d'arrosage; saunier
	Banc; champ; centrale
	Mine à ciel ouvert; amas, haie
	Zone non cartographiée

Frontières	
	Frontière internationale
	Frontière intermunicipale ou territoriale
	Frontière Québec - Terre-Neuve-et-Labrador (cette frontière n'est pas définie)

Métadonnées	
Surface de référence géodésique: NAD83, compatible avec le système mondial WGS84	Ellipsoïde: GRS80
Projection cartographique: Métrique; transformée métrique NAD83, zone de 3° système de coordonnées planes du Québec (EGCQ), fuseau 8	Métrique; transformée métrique NAD83 (moyenne des mens)
Origine des altitudes: Équivalence des courbes de niveau	10 mètres
Distribution géographique au centre de la feuille en 2007: 17°27' ouest	4.5° vers l'est
Variation annuelle: 0.0	17°27' ouest
Coordonnées géographiques au centre de la feuille: 47°49'47" nord	72°07'30" ouest
Longitude d'origine (méridien central): 0.0	20 300 mètres
Latitude d'origine (équateur): 0.0	300 000, 0 mètres
Coordonnées X, Y d'origine: 0.0000	0.0000
Facteur d'échelle: 0.9999	



Sources		Organisme		Date	
Classification du réseau routier supérieur	Hydro Québec	Ministère des transports		nd	
Carte topographique des réservoirs hydroélectriques	Commission géologique du Canada			1990	
Courbes de niveau	Photographies aériennes			2003	
Nomenclature géographique	Commission de toponymie du Québec			1996	
Photographies aériennes à l'échelle de 1:40 000	Mémoires des Ressources naturelles et de la Faune			1995	

Crédits	
Realisation: Direction générale de l'information géographique	
© Gouvernement du Québec 17 novembre 2003	
Déposé sous: Bibliothèque nationale du Québec	