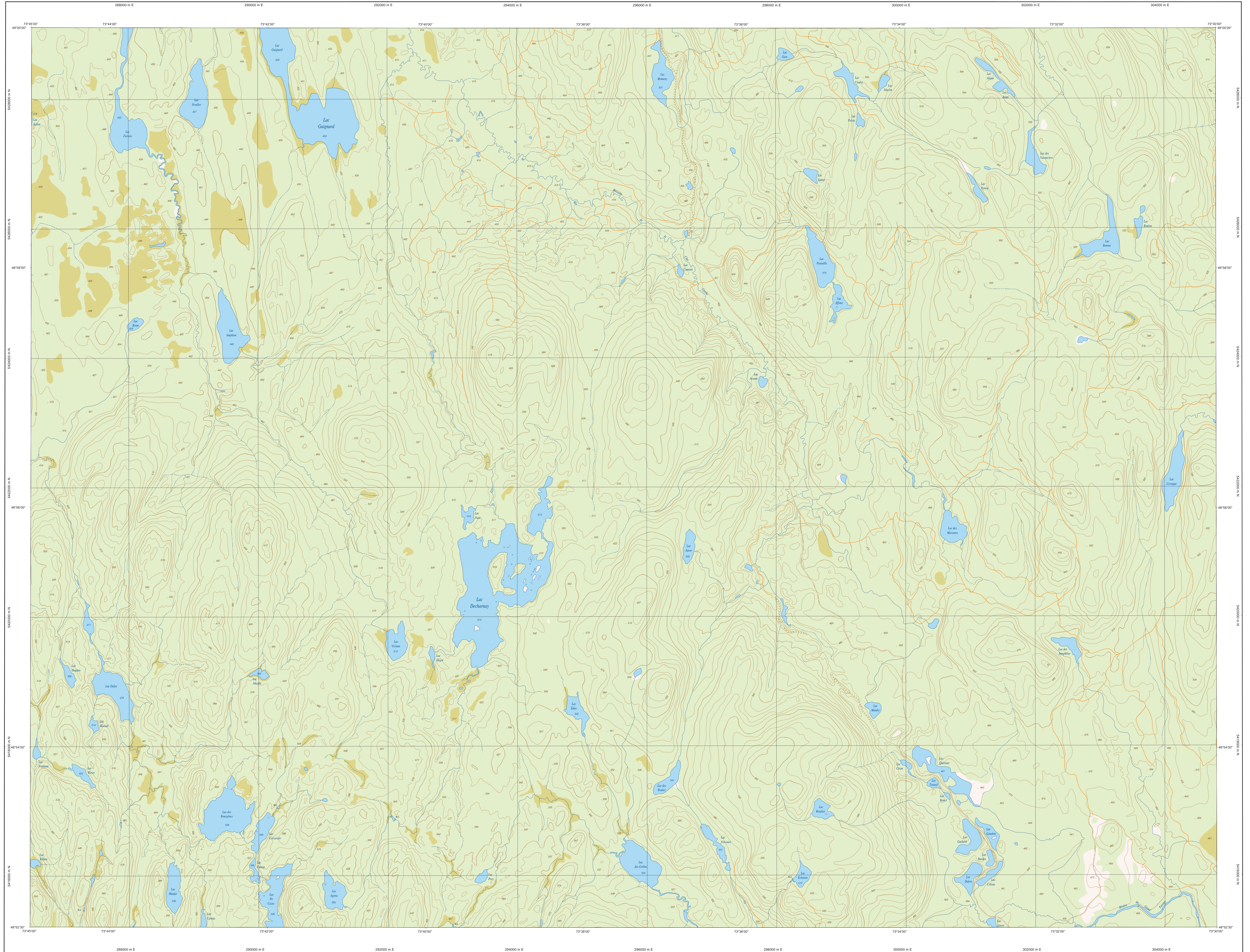
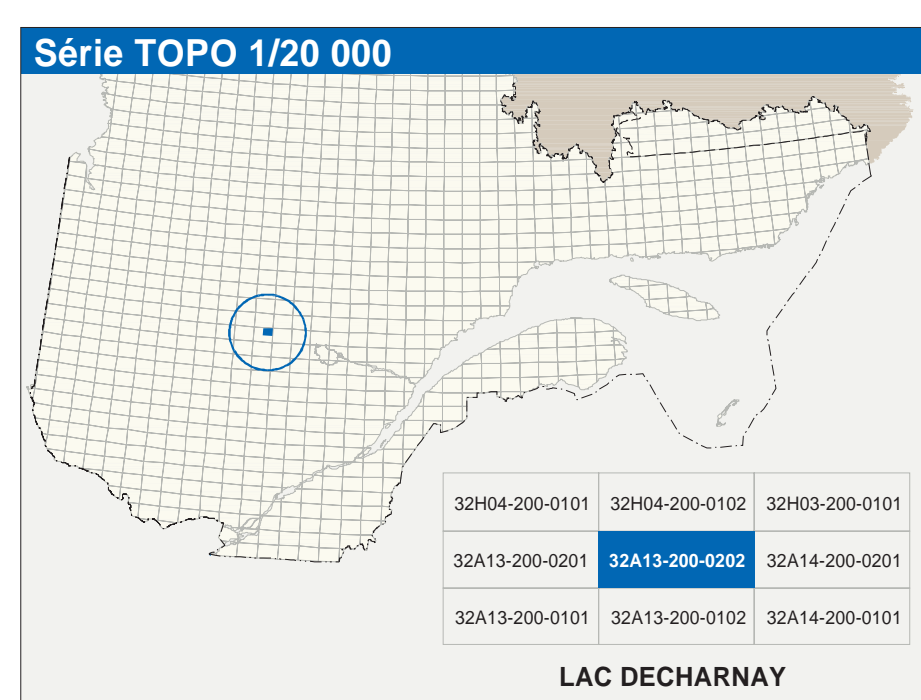


LAC DECHARNAY

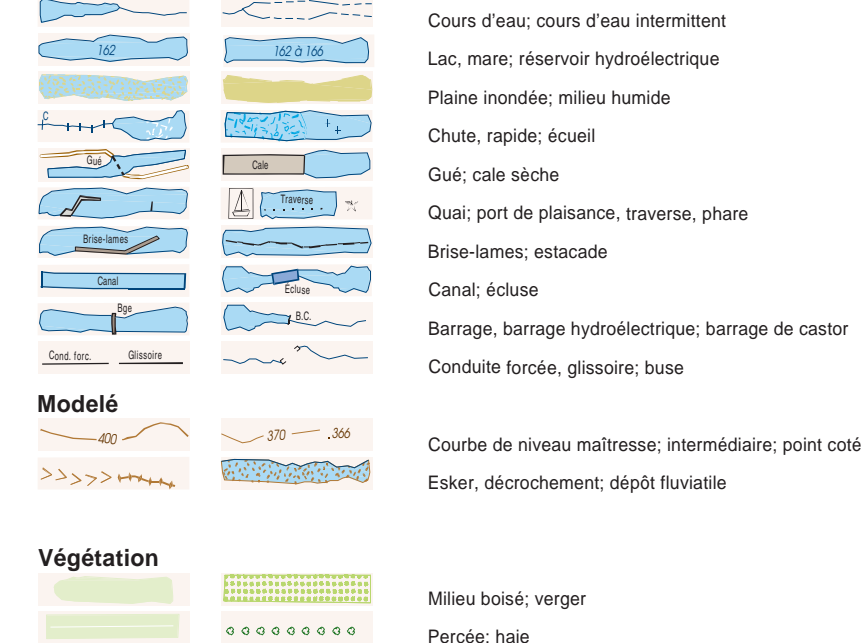
32A13-200-0202



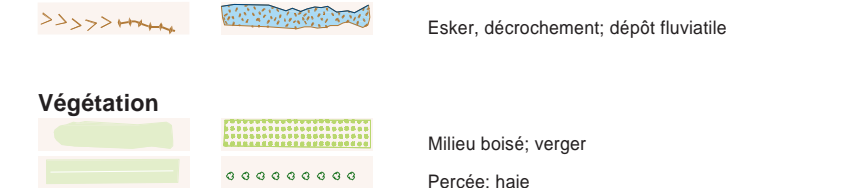
32A13-200-0202



Hydrographie



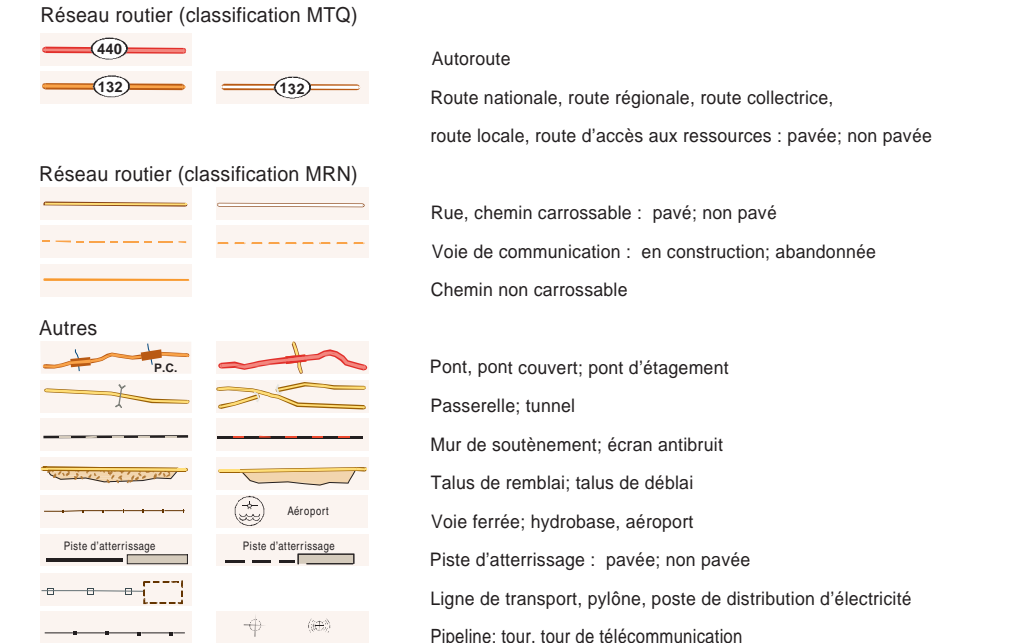
Modèles



Végétation



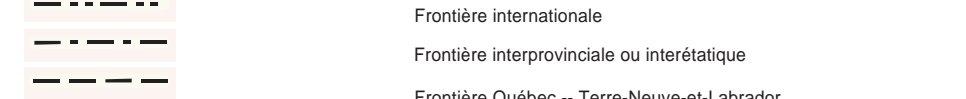
Infrastructure de transport



Habitation, équipement, exploitation



Frontières



Métadonnées

Surface de référence géodésique : NAD83; compatible avec le système mondial WGS84
 Système de référence géodésique : Montréal; compatible avec le système mondial WGS84
 Projection cartographique : UTM
 Origine des altitudes : Équidistance des courbes de niveau
 Déclinaison magnétique au centre de la feuille en 2003
 Variation annuelle : 0,2'' par an
 Conversions géographiques au centre de la feuille
 Longitude (origine méridien central) : 73°37' ouest
 Latitude (origine équateur) : 48°56'10'' nord
 Coordonnées à l'origine : 288 000, 10 mètres
 Facteur d'échelle : 0,9999

Échelle (RSB) : 1:120 000
 Date : 1990

1 cm sur la carte équivaut à 20 000 cm sur le terrain, soit 200 mètres

Sources

Classification du réseau routier supérieur : Ministère des transports, 1990
 Coût d'entretien des réservoirs hydroélectriques : Hydro-Québec, 2003
 Déclinaison magnétique : Commission géologique du Canada, 1984
 Sources de niveau : Commission de reconnaissance de Québec, 1984
 Nomenclature géographique : Commission de reconnaissance de Québec, 1984
 Photographies aériennes à l'échelle de 1:60 000 : Ministère des Ressources naturelles et de la Faune, 1984

Crédits

Réalisation : Direction générale de l'information géographique
 © Gouvernement du Québec, 3^e trimestre 2003
 Dépot légal : Bibliothèque nationale du Québec