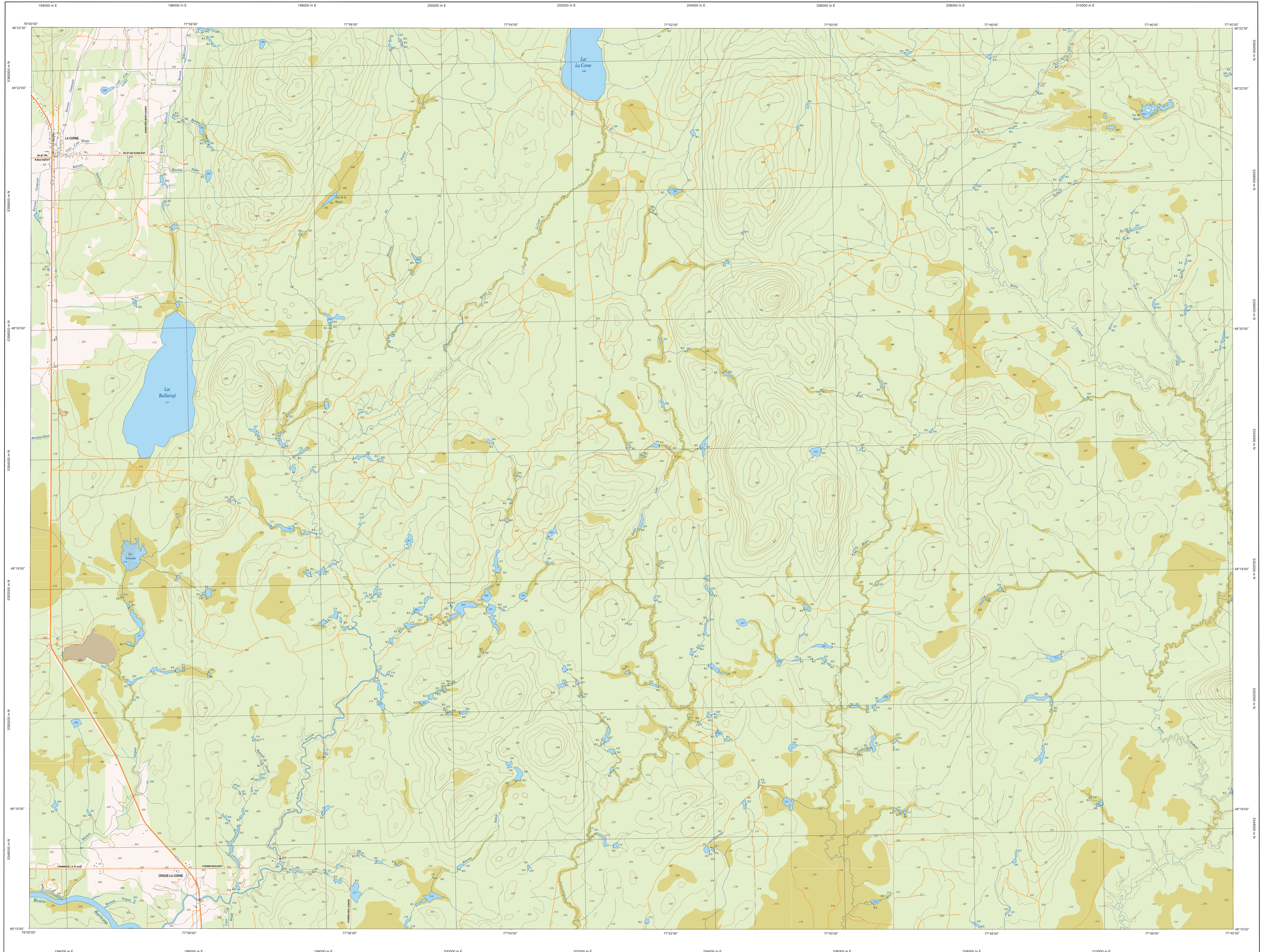
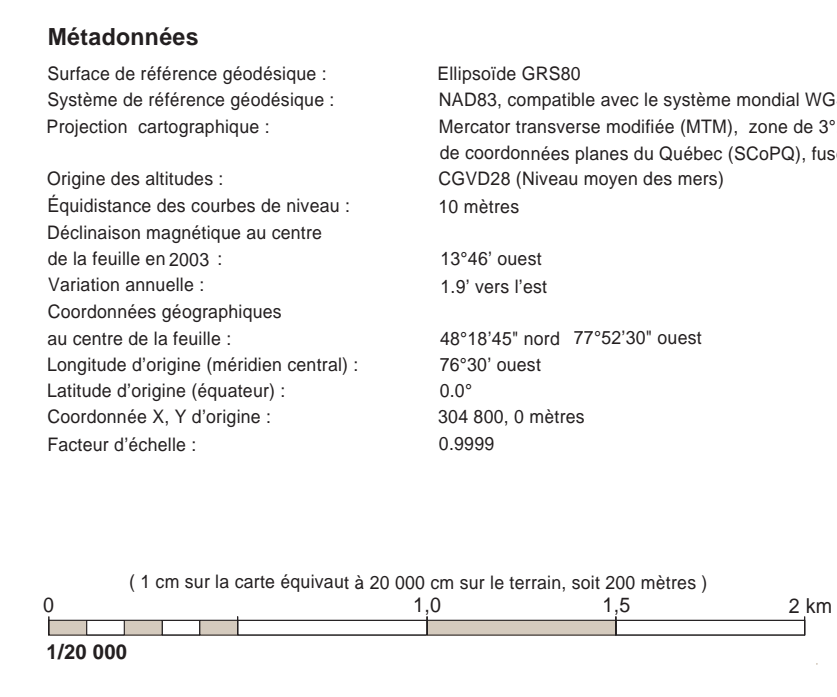
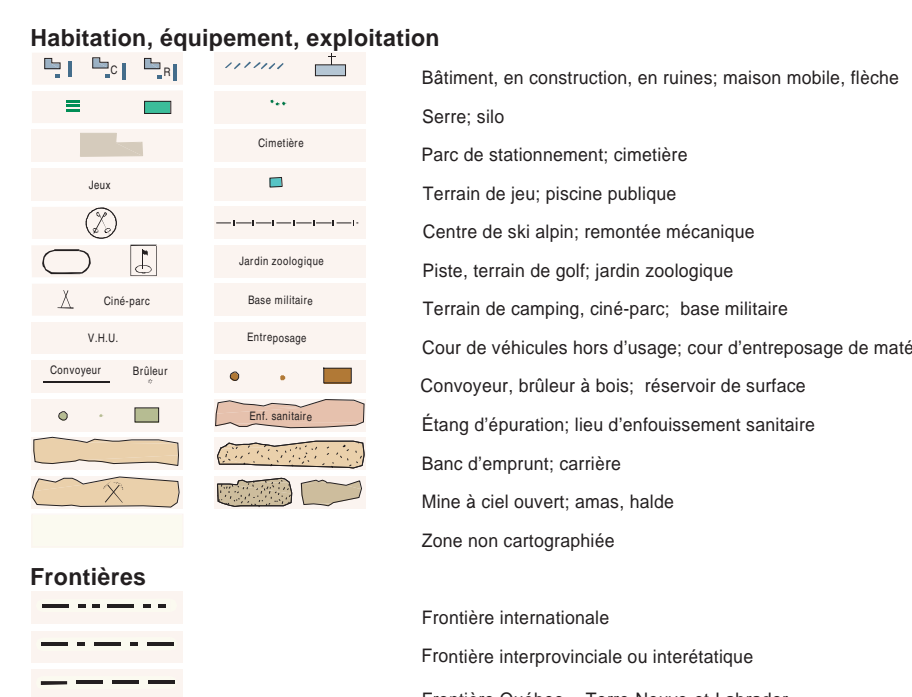
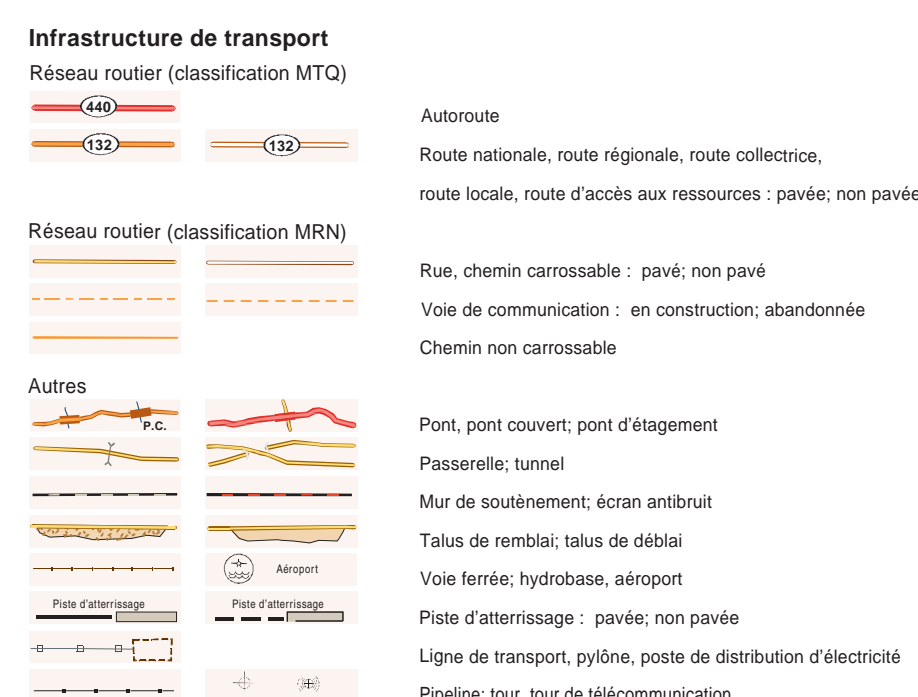
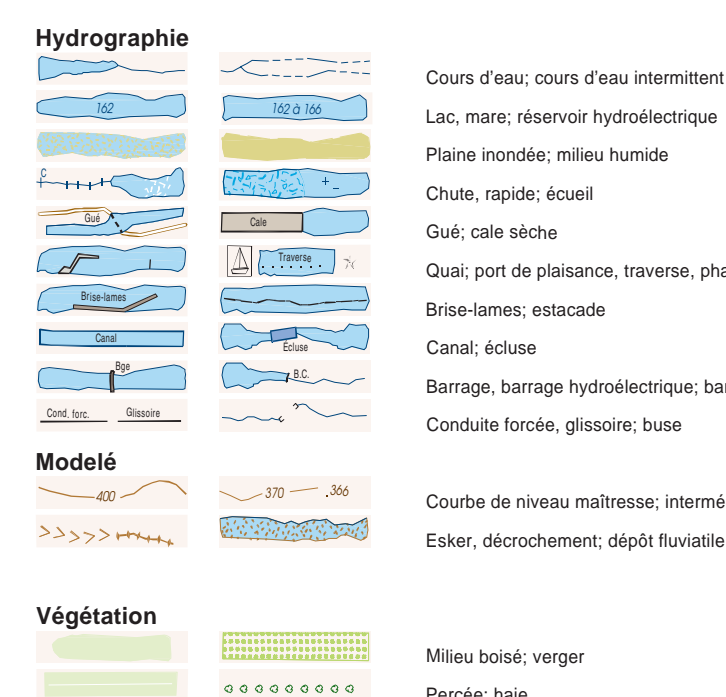
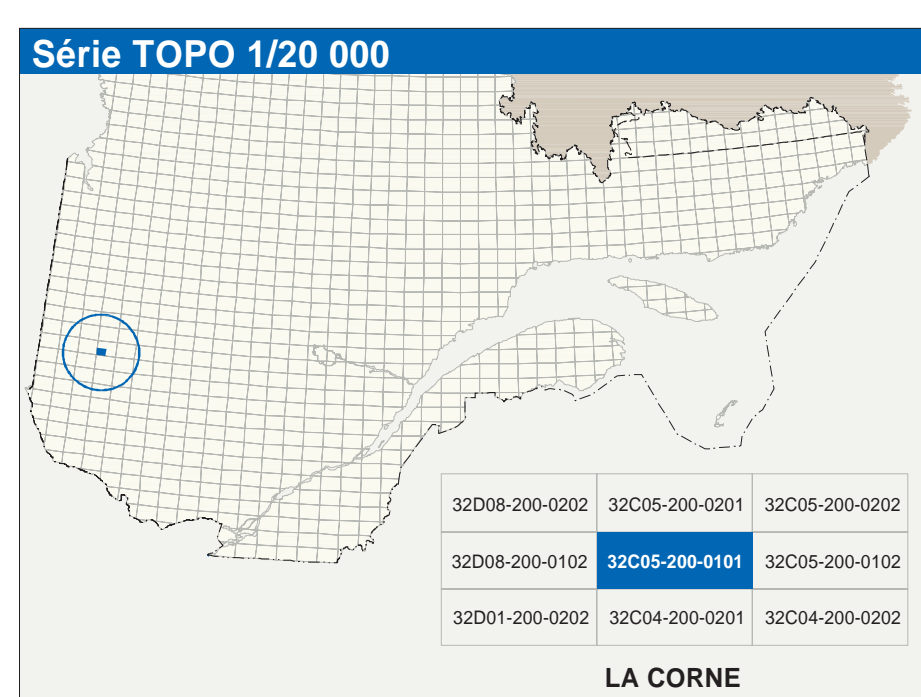


LA CORNE

32C05-200-0101



32C05-200-0101



Source	Données	Organisme	Date
Classification du Niveau moyen supérieur		Ministère des transports	nd
Cote d'exploitation des Réservoirs hydroélectriques		Hydro-Québec	1990
Données topographiques		Commission géologique du Canada	2003
Courbes de niveau		Photogrammétrie aérienne	1998
Nomenclature géographique		Commission de toponymie du Québec	nd
Photogrammétrie aérienne à l'échelle de 1:50 000		Ministère des Ressources naturelles et de la Faune	1998

Crédits
 Réalisation : Direction générale de l'information géographique
 © Gouvernement du Québec, 3^e trimestre 2003
 Déposé légal - Bibliothèque nationale du Québec