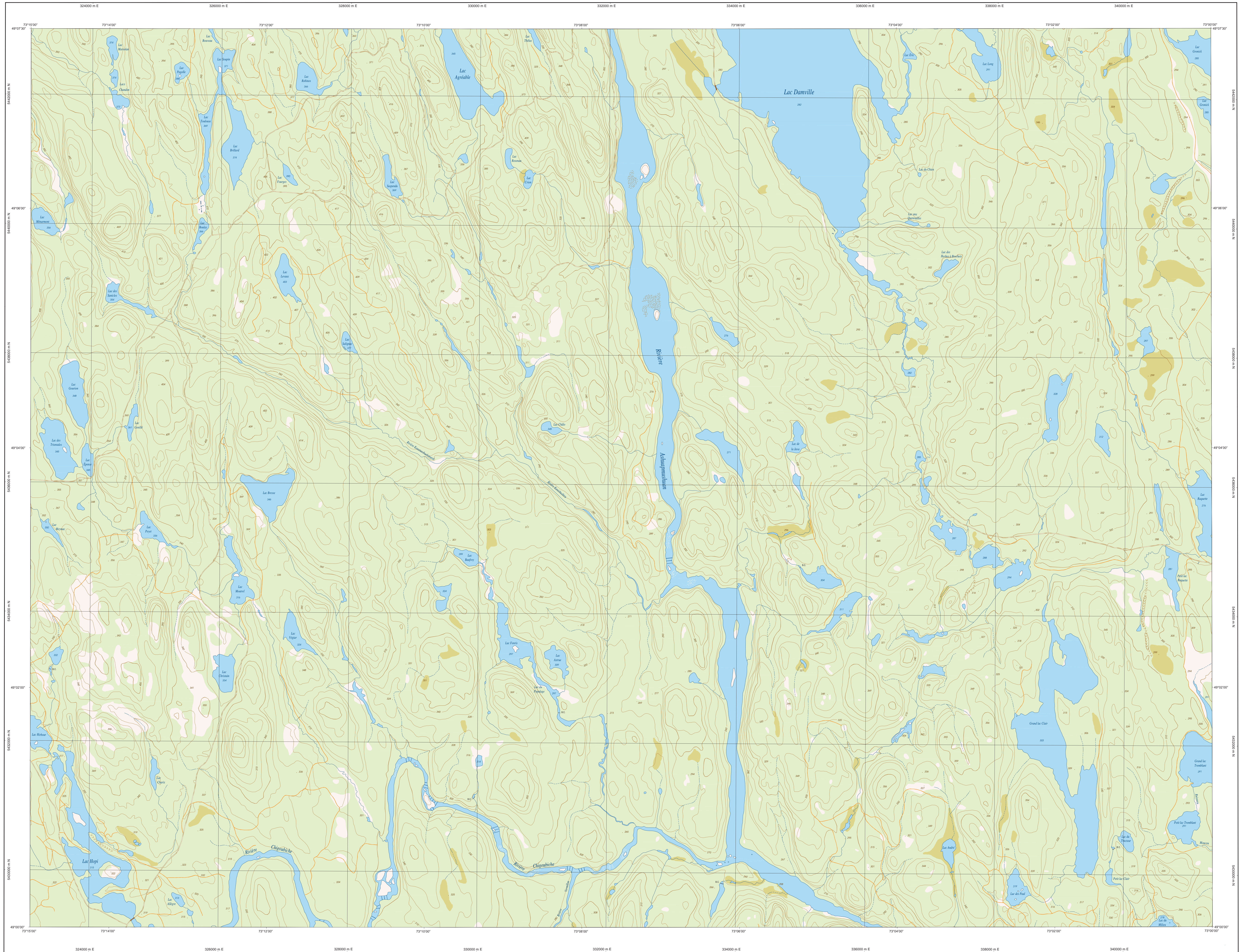


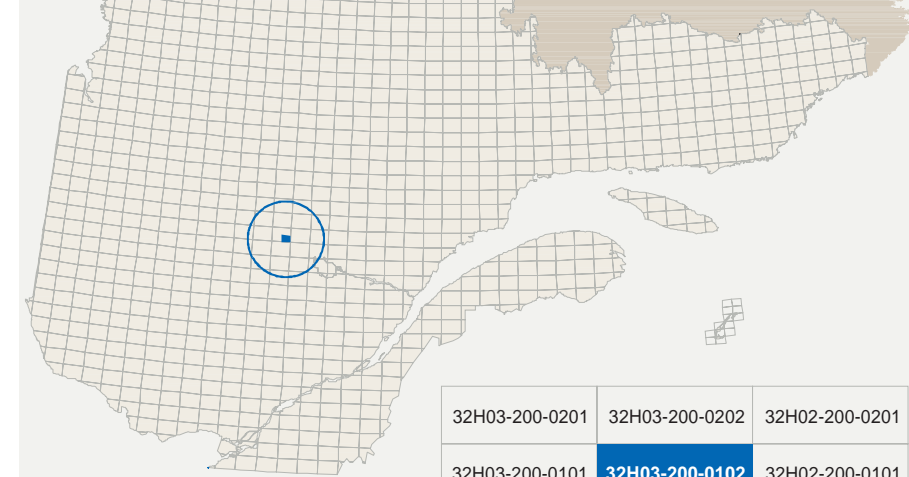
Lac Damville

32H03-200-0102

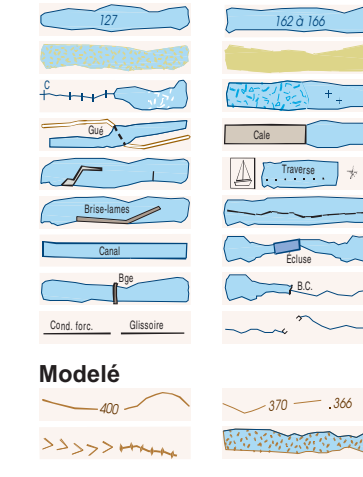


32H03-200-0102

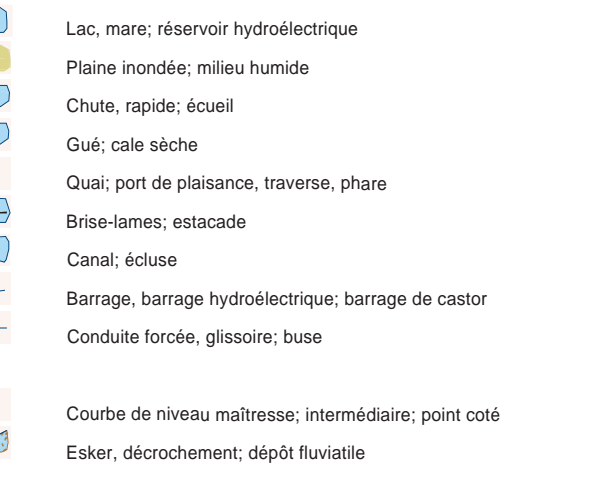
Série TOPO 1/20 000



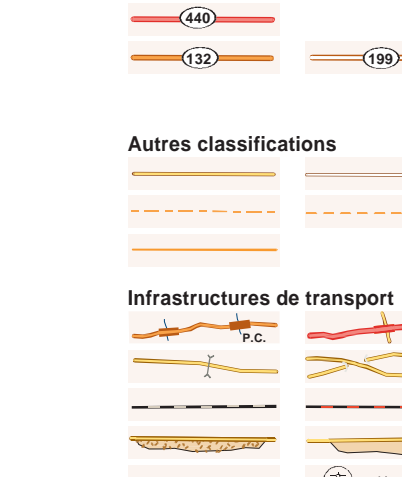
Hydrographie



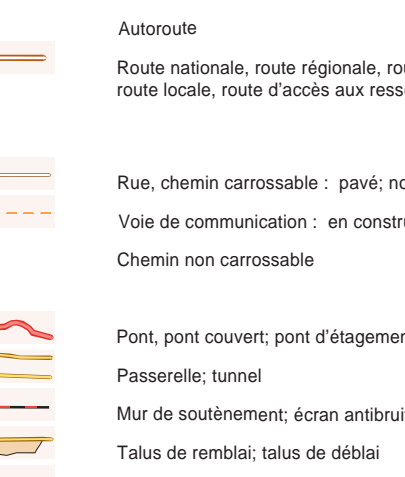
Voies de communication



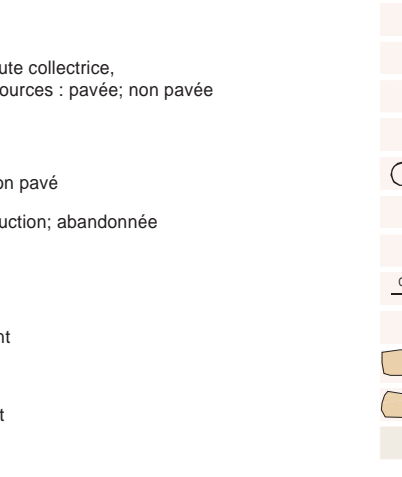
Autres classifications



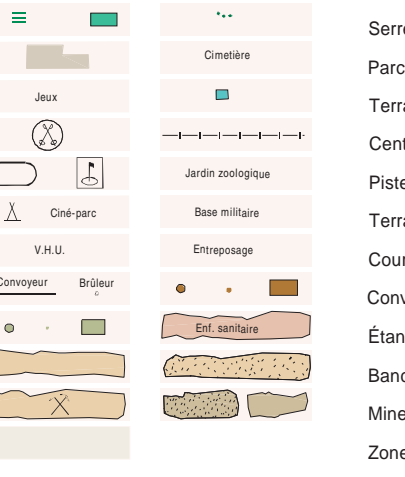
Infrastructures de transport



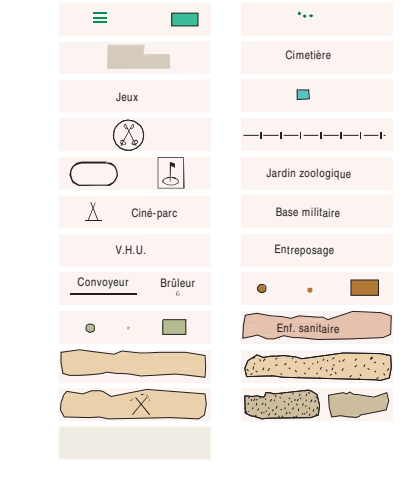
Modèles



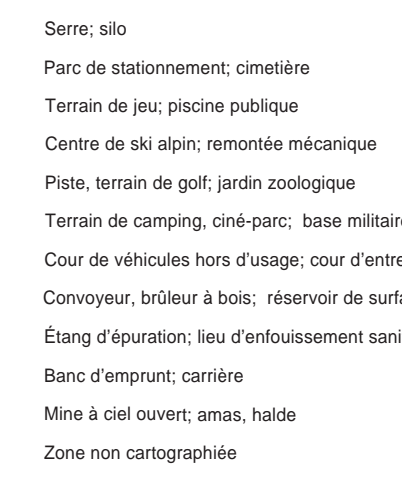
Végétation



Bâtimens et aires désignées



Frontières



Métadonnées

Surface de référence géodésique
Système de référence géodésique
Projection cartographique
Origine des altitudes
Équivalences des courbes de niveau
Niveau du zéro des hauteurs
Date de l'échelle
Coordonnées géographiques
Coordonnées géographiques
Coordonnées d'origine
Fuselage d'origine

Données

Classification du réseau
Cote d'écoulement des
interseurs hydroélectriques
Déclinaison magnétique
Nomenclature géographique
Courbes de niveau

Organisme

Ministère des Transports du Québec
Hydro-Québec
Commission géographique du Québec
Ministère des Ressources naturelles
et de la Faune

Année

nd
1990
2007
nd
1980

Crédits

Direction générale de l'information géographique
Ministère des Ressources naturelles et de la Faune
Note: La présente documentation est une œuvre de l'État.
© Gouvernement du Québec
Dépôt légal - Bibliothèque nationale du Québec, 3^e trimestre 2007