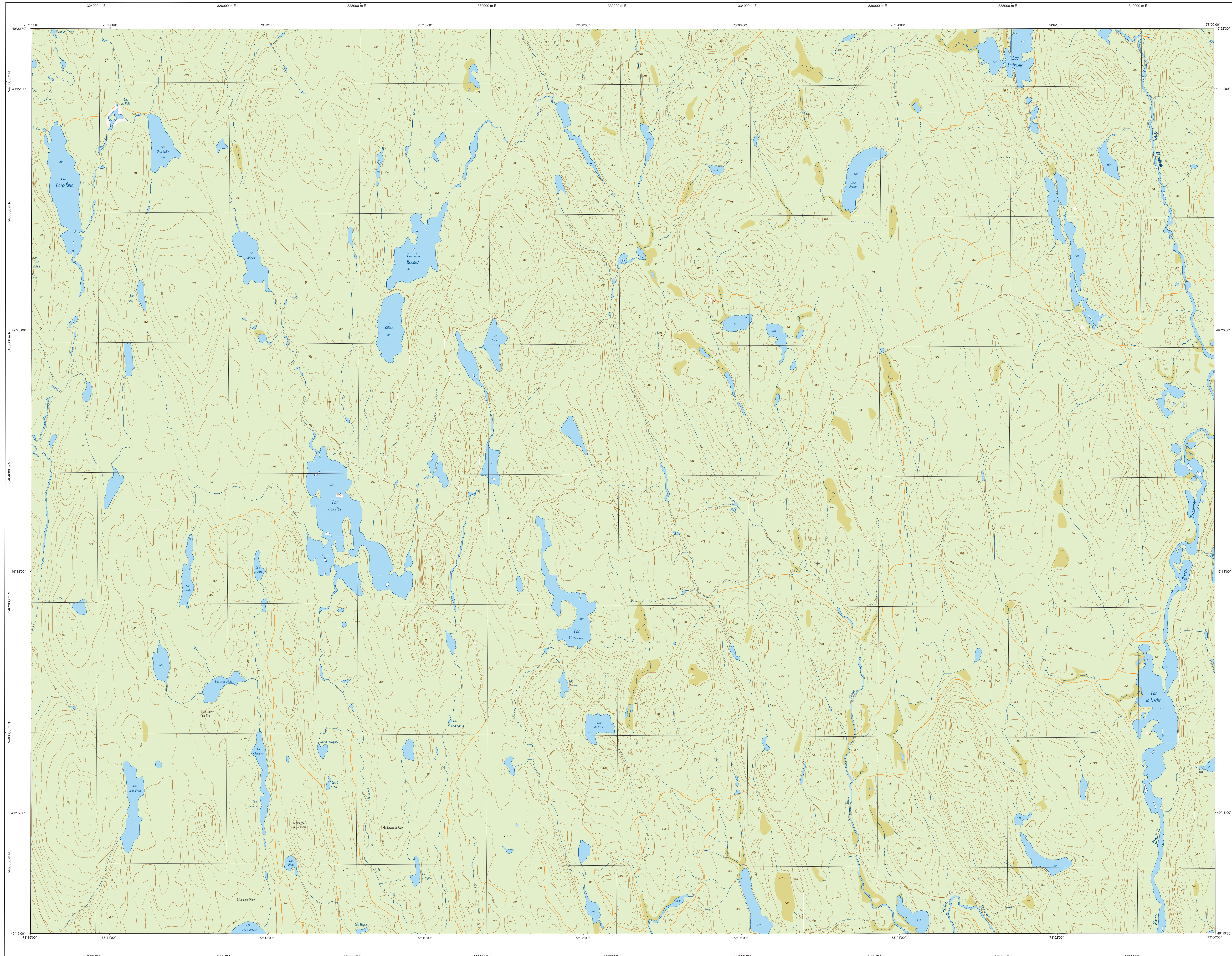


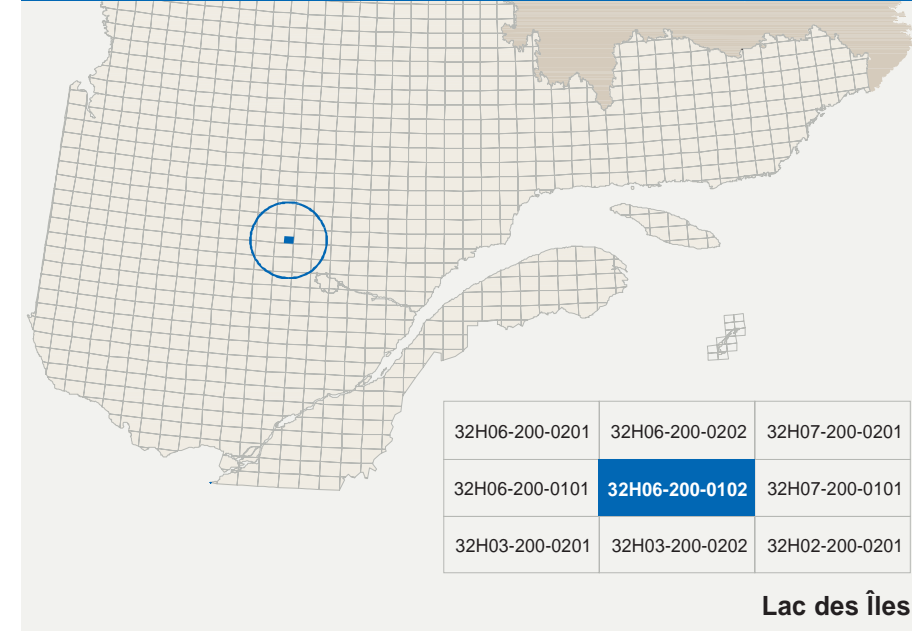
Lac des Îles

32H06-200-0102

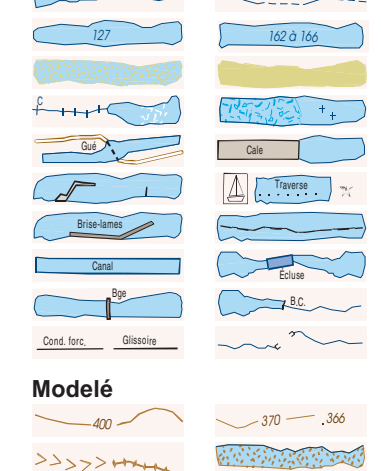


32H06-200-0102

Série TOPO 1/20 000



Hydrographie



Modèle



Végétation



Voies de communication

Réseau routier supérieur



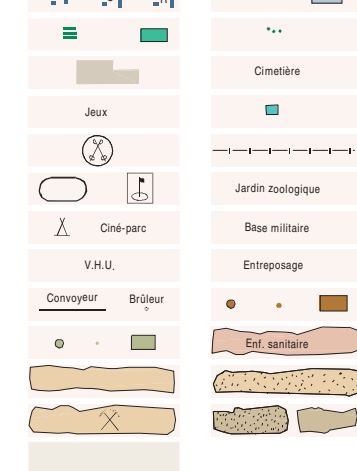
Autres classifications



Infrastructures de transport



Bâtiments et aires désignées



Frontières



Métadonnées

Surface de référence géodésique: NAD 83 compatible avec le système mondial WGS 84
 Système de référence géodésique: Projection cartographique
 Origine des altitudes: Métrage transversal nordique (NTM), zone de 3^e Système de coordonnées planes du Québec (CCQP), NAD 83
 Équidistance des courbes de niveau: 10 mètres
 Déclinaison magnétique au centre de la feuille: 1°17' ouest
 Variation annuelle: 6,6 vps (est)
 Coordonnées géographiques au centre de la feuille: 49°18'45" nord et 73°07'30" ouest
 Longueur d'origine (méridien central): 73°07' ouest
 Latitude d'origine (équateur): 49°
 Coordonnée d'origine: X: 334 800; Y: 0 mètres
 Facteur d'échelle: 0,25000

11 cm sur la carte équivaut à 2 000 cm sur le terrain, soit 200 mètres

1/20 000

Sources

Données: Cartographie du réseau routier supérieur; Carte d'assèchement des réservoirs hydroélectriques; Déclinaison magnétique; Nomenclature géographique; Courbes de niveau; Photographies aériennes à l'échelle de 1:60 000

Organisme: Ministère des Transports du Québec; Hydro-Québec; Commission géographique du Canada; Commission de toponymie du Québec; Ministère des Ressources naturelles et de la Faune

Année: nd; 1990; 2007; nd; 1980; 1980

Crédits: Direction générale de l'information géographique; Ministère des Ressources naturelles et de la Faune; Note: Le présent document n'a aucune portée légale.

© Gouvernement du Québec; Dépôt légal - Bibliothèque nationale du Québec; 3^e trimestre 2007